

**Solo Urbano**

- Solo Urbanizado
  - Espaços Centrais
  - Espaços de Atividades Económicas
  - Espaços Residenciais
  - Espaços Residenciais Nível I
  - Espaços Residenciais de Nível II e III e IV
- Solo Urbanizável
  - Espaços de Atividades Económicas
  - Espaços Verdes
  - Espaços Residenciais
  - Espaços Residenciais do Nível I
  - Espaços Residenciais do Nível II
  - Espaços Residenciais do Nível III e IV
- Perímetro Urbano
- UOPG
- Zonas Ameaçadas pelas Cheias

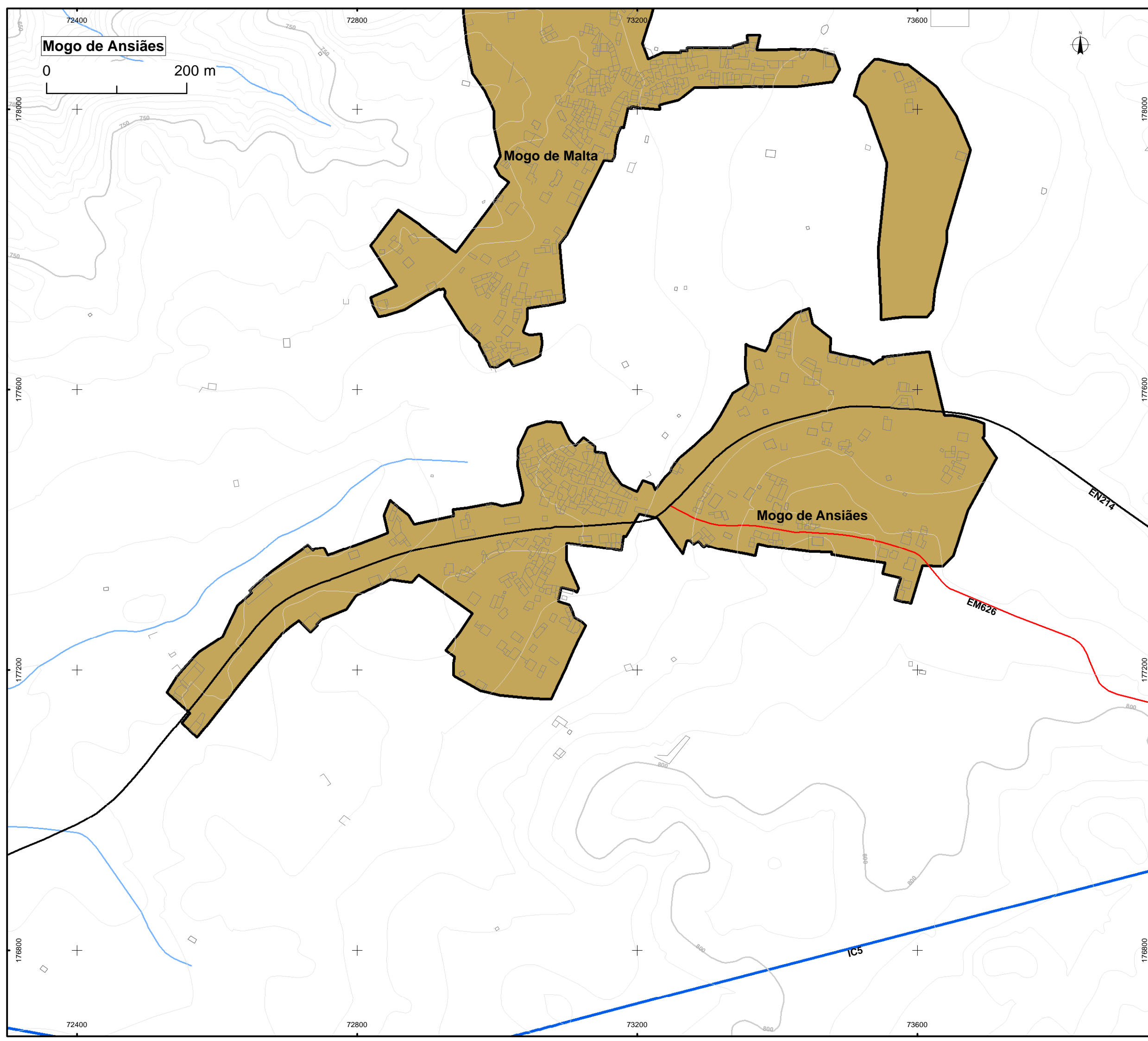
**Base**

- Referências Afministrativas
  - Limite de concelho
- Referências Topográficas
  - Rede geodésica nacional
  - Curva de Nível Mestra
  - Curva de Nível Secundária
- Curso de água
  - Curso de água
  - Albufeiras (NPA)
- Construções
- Rede Viária**
  - Rede Rodoviária Nacional
    - Itinerário Complementar
    - Estrada Nacional
  - Rede Desclassificada Sob Jurisdição da EP
    - Estrada Desclassificada Sob Jurisdição da EP
  - Rede Municipal
    - Estrada Municipal
    - Caminho Municipal
  - Ferrovia

Cartografia de Referência para a elaboração da Carta Base 1:10 000 (Extrato)





Propriedade: Associação de Municípios da Terra Quente Transmontana e Instituto Geográfico Português  
 Produção: Bloco A – Instituto Geográfico Português e Bloco B – Geobit; Edição: 2007  
 Entidade responsável pela homologação: DGT; Processo de homologação n.º 40;  
 Data: 16-01-2007  
 Série Cartográfica Nacional: 1:10 000  
 Sistema de referência: PT-TM06/ETRS89  
 Exatidão posicional: Bloco A – Planimetria <=2,2 m; Altimetria <=2,0 m;  
 Bloco B – Planimetria <=1,7 m; Altimetria <= 2,0 m  
 Exatidão temática: melhor ou igual a 90%  
 Posição de Precisão Nominal das Saídas Gráficas: Bloco A - 2,20 m; Bloco B - 1,71 m

CAOP 2014 - Carta Administrativa Oficial de Portugal, da Direção-Geral do Território, de 15 de Julho de 2014








**Solo Urbano**

Solo Urbanizado

-  Espaços Centrais
-  Espaços de Atividades Económicas
- Espaços Residenciais
-  Espaços Residenciais Nível I
-  Espaços Residenciais de Nível II e III e IV

Solo Urbanizável

-  Espaços de Atividades Económicas
-  Espaços Verdes
- Espaços Residenciais
-  Espaços Residenciais do Nível I
-  Espaços Residenciais do Nível II
-  Espaços Residenciais do Nível III e IV

Perímetro Urbano



UOPG



Zonas Ameaçadas pelas Cheias






**Base**



Referências Afministrativas

-  Limite de concelho

Referências Topográficas

-  Rede geodésica nacional
-  Curva de Nível Mestra
-  Curva de Nível Secundária

Curso de água

-  Curso de água
-  Albufeiras (NPA)

Construções



**Rede Viária**

Rede Rodoviária Nacional



-  Itinerário Complementar

 Estrada Nacional

Rede Desclassificada Sob Jurisdição da EP

-  Estrada Desclassificada Sob Jurisdição da EP

Rede Municipal

-  Estrada Municipal
-  Caminho Municipal

Ferrovia



Cartografia de Referência para a elaboração da Carta Base 1:10 000 (Extrato)

Propriedade: Associação de Municípios da Terra Quente Transmontana e Instituto Geográfico Português

Produção: Bloco A – Instituto Geográfico Português e Bloco B – Geobit; Edição: 2007

Entidade responsável pela homologação: DGT; Processo de homologação n.º 40; Data: 16-01-2007

Série Cartográfica Nacional: 1:10 000

Sistema de referência: PT-TM06/ETRS89

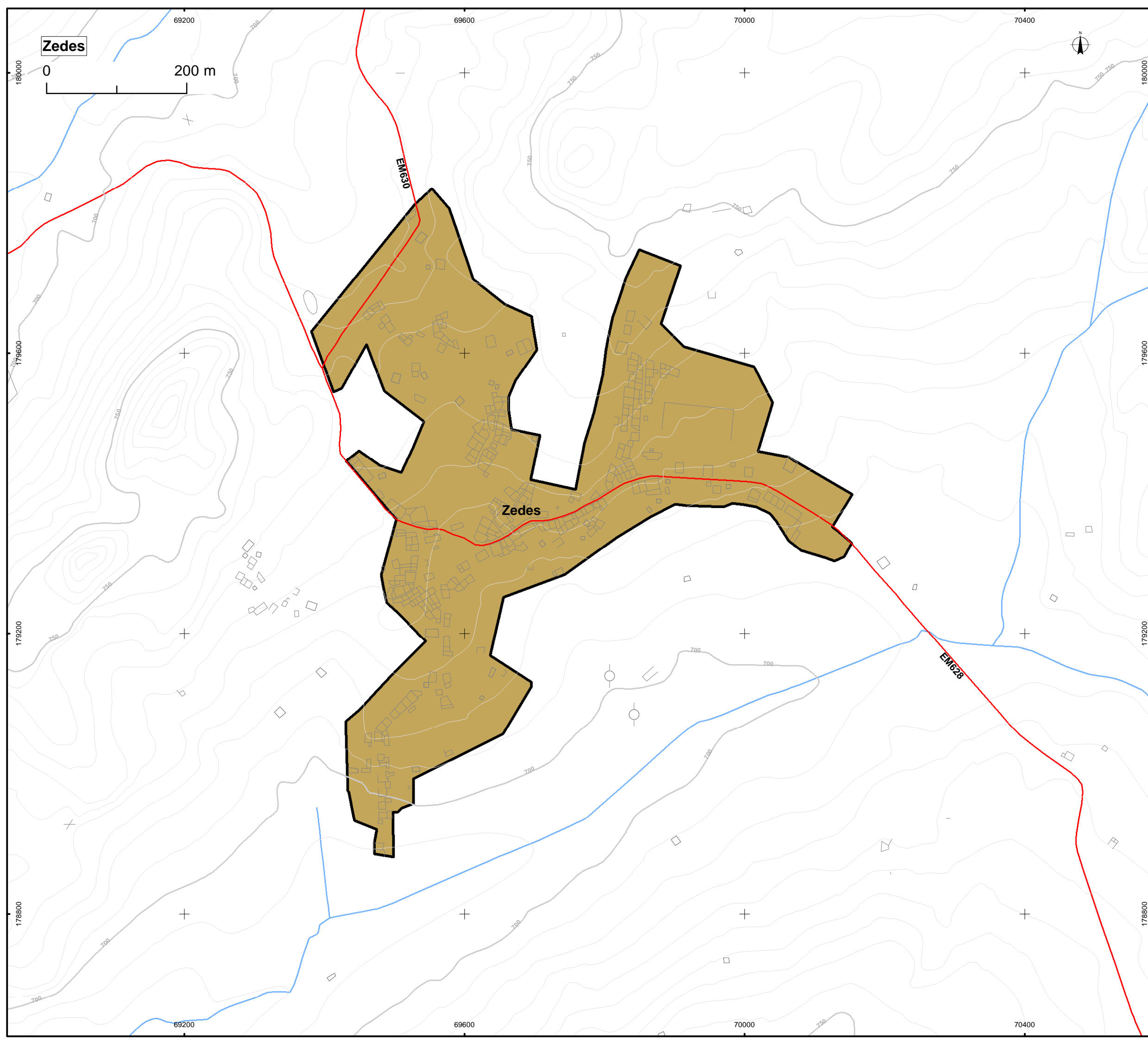
Exatidão posicional: Bloco A – Planimetria <=2,2 m; Altimetria <=2,0 m;

Bloco B – Planimetria <=1,7 m; Altimetria <= 2,0 m

Exatidão temática: melhor ou igual a 90%

Posição de Precisão Nominal das Saídas Gráficas: Bloco A - 2,20 m; Bloco B - 1,71 m

CAOP 2014 - Carta Administrativa Oficial de Portugal, da Direção-Geral do Território, de 15 de Julho de 2014



**Zedes**

0 200 m



**Solo Urbano**

- Solo Urbanizado
  - Espaços Centrais
  - Espaços de Atividades Económicas
  - Espaços Residenciais
  - Espaços Residenciais Nível I
  - Espaços Residenciais de Nível II e III e IV

- Solo Urbanizável
  - Espaços de Atividades Económicas
  - Espaços Verdes
  - Espaços Residenciais
  - Espaços Residenciais do Nível I
  - Espaços Residenciais do Nível II
  - Espaços Residenciais do Nível III e IV

- Perímetro Urbano
  - UOPG
  - Zonas Ameaçadas pelas Cheias

**Base**

- Referências Afministrativas
  - Limite de concelho
- Referências Topográficas
  - Rede geodésica nacional
  - Curva de Nível Mestra
  - Curva de Nível Secundária
- Curso de água
  - Curso de água
  - Albufeiras (NPA)
- Construções
  - Construções
- Rede Viária
  - Rede Rodoviária Nacional
  - Itinerário Complementar
  - Estrada Nacional
  - Rede Desclassificada Sob Jurisdição da EP
  - Estrada Desclassificada Sob Jurisdição da EP
  - Rede Municipal
  - Estrada Municipal
  - Caminho Municipal
- Ferrovia
  - Ferrovia

Cartografia de Referência para a elaboração da Carta Base 1:10 000 (Extrato)

Propriedade: Associação de Municípios da Terra Quente Transmontana e Instituto Geográfico Português

Produção: Bloco A – Instituto Geográfico Português e Bloco B – Geobit; Edição: 2007

Entidade responsável pela homologação: DGT; Processo de homologação n.º 40; Data: 16-01-2007

Série Cartográfica Nacional: 1:10 000

Sistema de referência: PT-TM06/ETRS89

Exatidão posicional: Bloco A – Planimetria <=2,2 m; Altimetria <=2,0 m; Bloco B – Planimetria <=1,7 m; Altimetria <= 2,0 m

Exatidão temática: melhor ou igual a 90%

Posição de Precisão Nominal das Saídas Gráficas: Bloco A - 2,20 m; Bloco B - 1,71 m

CAOP 2014 - Carta Administrativa Oficial de Portugal, da Direção-Geral do Território, de 15 de Julho de 2014

Luzelos



**Solo Urbano**

- Solo Urbanizado
  - Espaços Centrais
  - Espaços de Atividades Económicas
  - Espaços Residenciais
  - Espaços Residenciais Nível I
  - Espaços Residenciais de Nível II e III e IV

- Solo Urbanizável
  - Espaços de Atividades Económicas
  - Espaços Verdes
  - Espaços Residenciais
  - Espaços Residenciais do Nível I
  - Espaços Residenciais do Nível II
  - Espaços Residenciais do Nível III e IV

- Perímetro Urbano
- UOPG
- Zonas Ameaçadas pelas Cheias

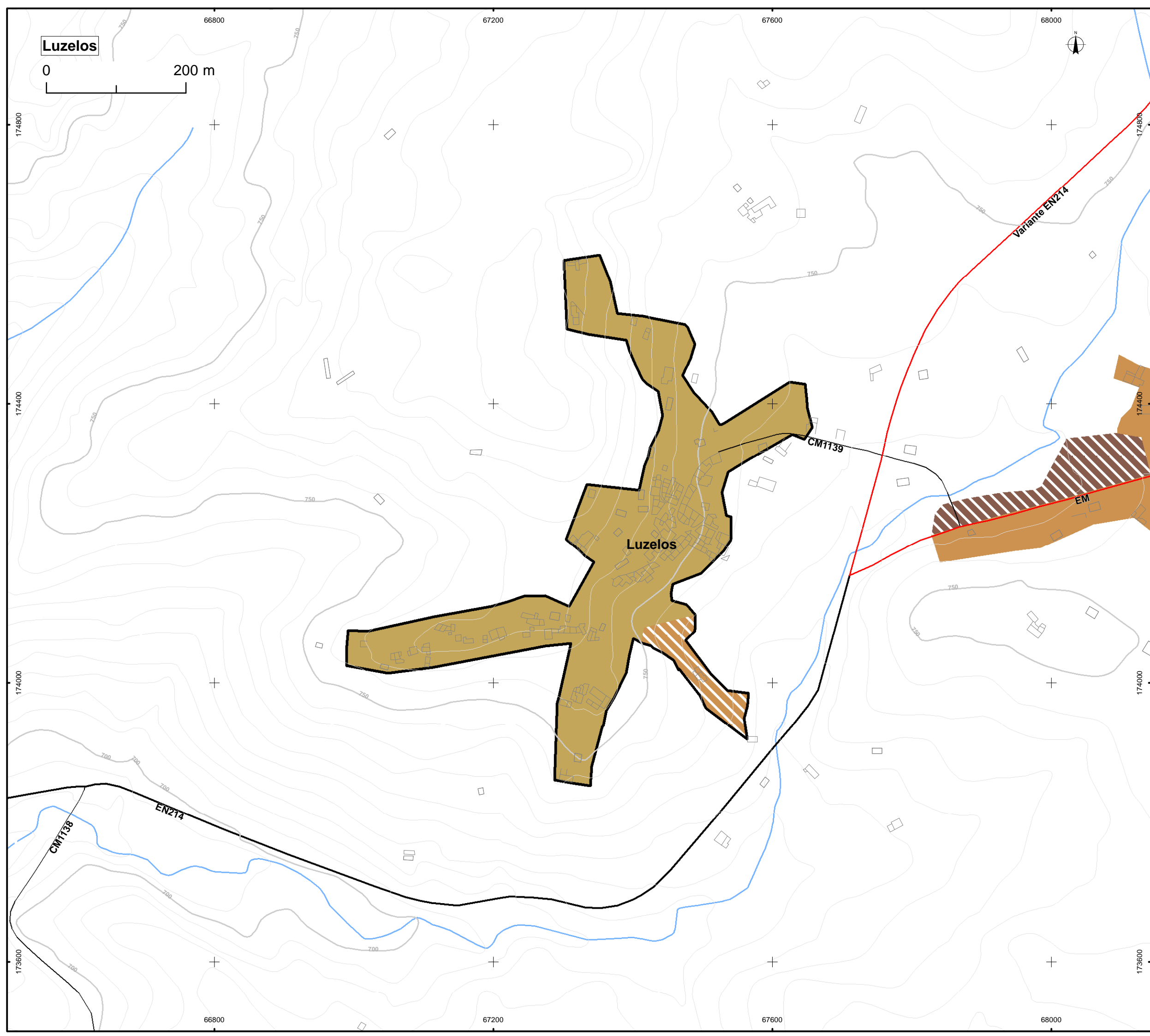
**Base**

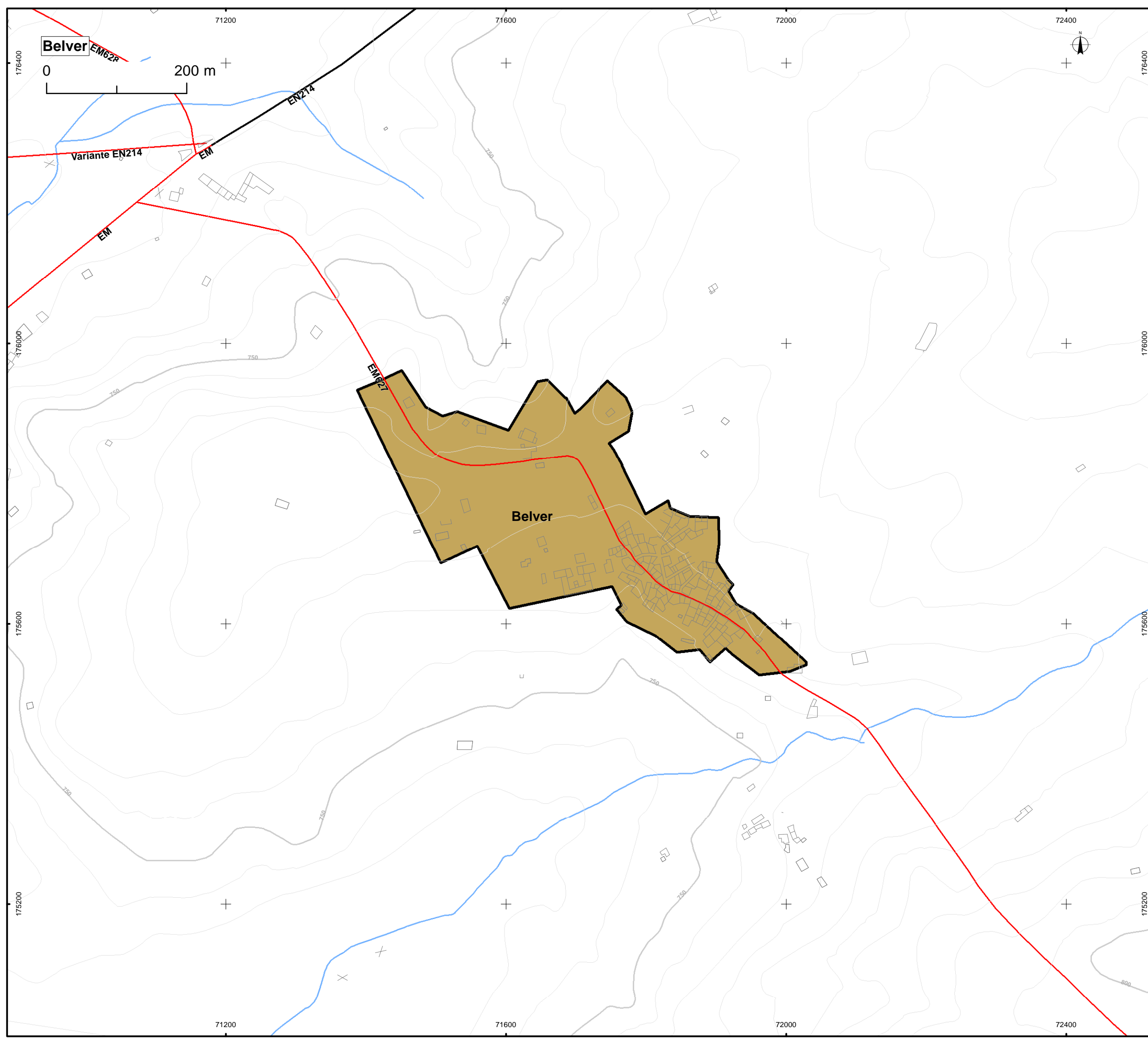
- Referências Afministrativas
  - Limite de concelho
- Referências Topográficas
  - Rede geodésica nacional
  - Curva de Nível Mestra
  - Curva de Nível Secundária
- Curso de água
  - Curso de água
  - Albufeiras (NPA)
- Construções
- Rede Viária
  - Rede Rodoviária Nacional
  - Itinerário Complementar
  - Estrada Nacional
  - Rede Desclassificada Sob Jurisdição da EP
    - Estrada Desclassificada Sob Jurisdição da EP
  - Rede Municipal
    - Estrada Municipal
    - Caminho Municipal
  - Ferrovia

Cartografia de Referência para a elaboração da Carta Base 1:10 000 (Extrato)

Propriedade: Associação de Municípios da Terra Quente Transmontana e Instituto Geográfico Português  
 Produção: Bloco A – Instituto Geográfico Português e Bloco B – Geobit; Edição: 2007  
 Entidade responsável pela homologação: DGT; Processo de homologação n.º 40; Data: 16-01-2007  
 Série Cartográfica Nacional: 1:10 000  
 Sistema de referência: PT-TM06/ETRS89  
 Exatidão posicional: Bloco A – Planimetria <=2,2 m; Altimetria <=2,0 m; Bloco B – Planimetria <=1,7 m; Altimetria <= 2,0 m  
 Exatidão temática: melhor ou igual a 90%  
 Posição de Precisão Nominal das Saídas Gráficas: Bloco A - 2,20 m; Bloco B - 1,71 m

CAOP 2014 - Carta Administrativa Oficial de Portugal, da Direção-Geral do Território, de 15 de Julho de 2014



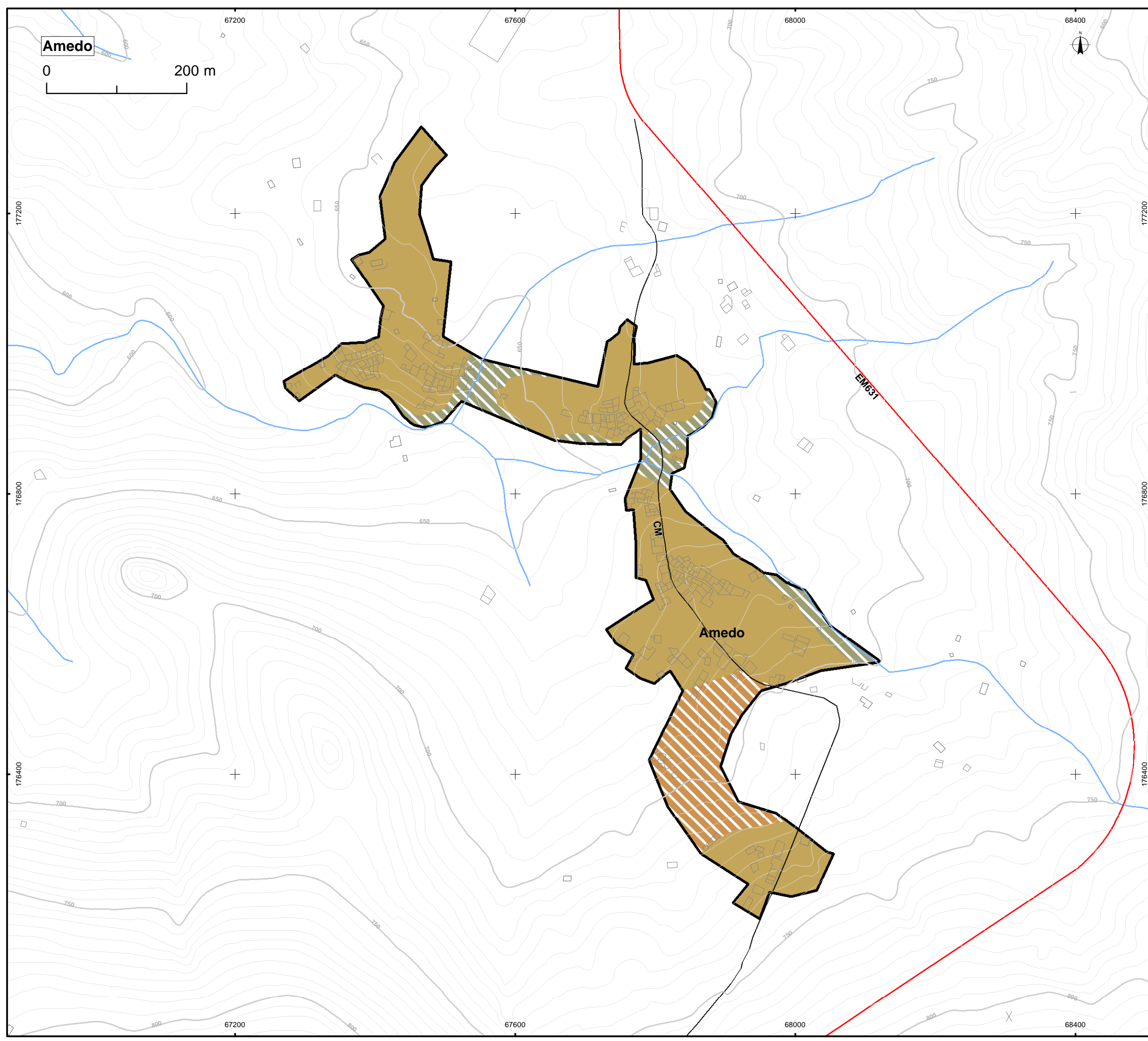


- Solo Urbano**
- Solo Urbanizado
    - Espaços Centrais
    - Espaços de Atividades Económicas
    - Espaços Residenciais
    - Espaços Residenciais Nível I
    - Espaços Residenciais de Nível II e III e IV
  - Solo Urbanizável
    - Espaços de Atividades Económicas
    - Espaços Verdes
    - Espaços Residenciais
    - Espaços Residenciais do Nível I
    - Espaços Residenciais do Nível II
    - Espaços Residenciais do Nível III e IV
  - Perímetro Urbano
  - UOPG
  - Zonas Ameaçadas pelas Cheias
- Base**
- Referências Afministrativas
    - Limite de concelho
  - Referências Topográficas
    - Rede geodésica nacional
    - Curva de Nível Mestra
    - Curva de Nível Secundária
  - Curso de água
    - Curso de água
    - Albufeiras (NPA)
  - Construções
  - Rede Viária**
    - Rede Rodoviária Nacional
    - Itinerário Complementar
    - Estrada Nacional
    - Rede Desclassificada Sob Jurisdição da EP
      - Estrada Desclassificada Sob Jurisdição da EP
    - Rede Municipal
      - Estrada Municipal
      - Caminho Municipal
    - Ferrovia

Cartografia de Referência para a elaboração da Carta Base 1:10 000 (Extrato)

Propriedade: Associação de Municípios da Terra Quente Transmontana e Instituto Geográfico Português  
 Produção: Bloco A – Instituto Geográfico Português e Bloco B – Geobit; Edição: 2007  
 Entidade responsável pela homologação: DGT; Processo de homologação n.º 40; Data: 16-01-2007  
 Série Cartográfica Nacional: 1:10 000  
 Sistema de referência: PT-TM06/ETRS89  
 Exatidão posicional: Bloco A – Planimetria <=2,2 m; Altimetria <=2,0 m; Bloco B – Planimetria <=1,7 m; Altimetria <= 2,0 m  
 Exatidão temática: melhor ou igual a 90%  
 Posição de Precisão Nominal das Saídas Gráficas: Bloco A - 2,20 m; Bloco B - 1,71 m

CAOP 2014 - Carta Administrativa Oficial de Portugal, da Direção-Geral do Território, de 15 de Julho de 2014



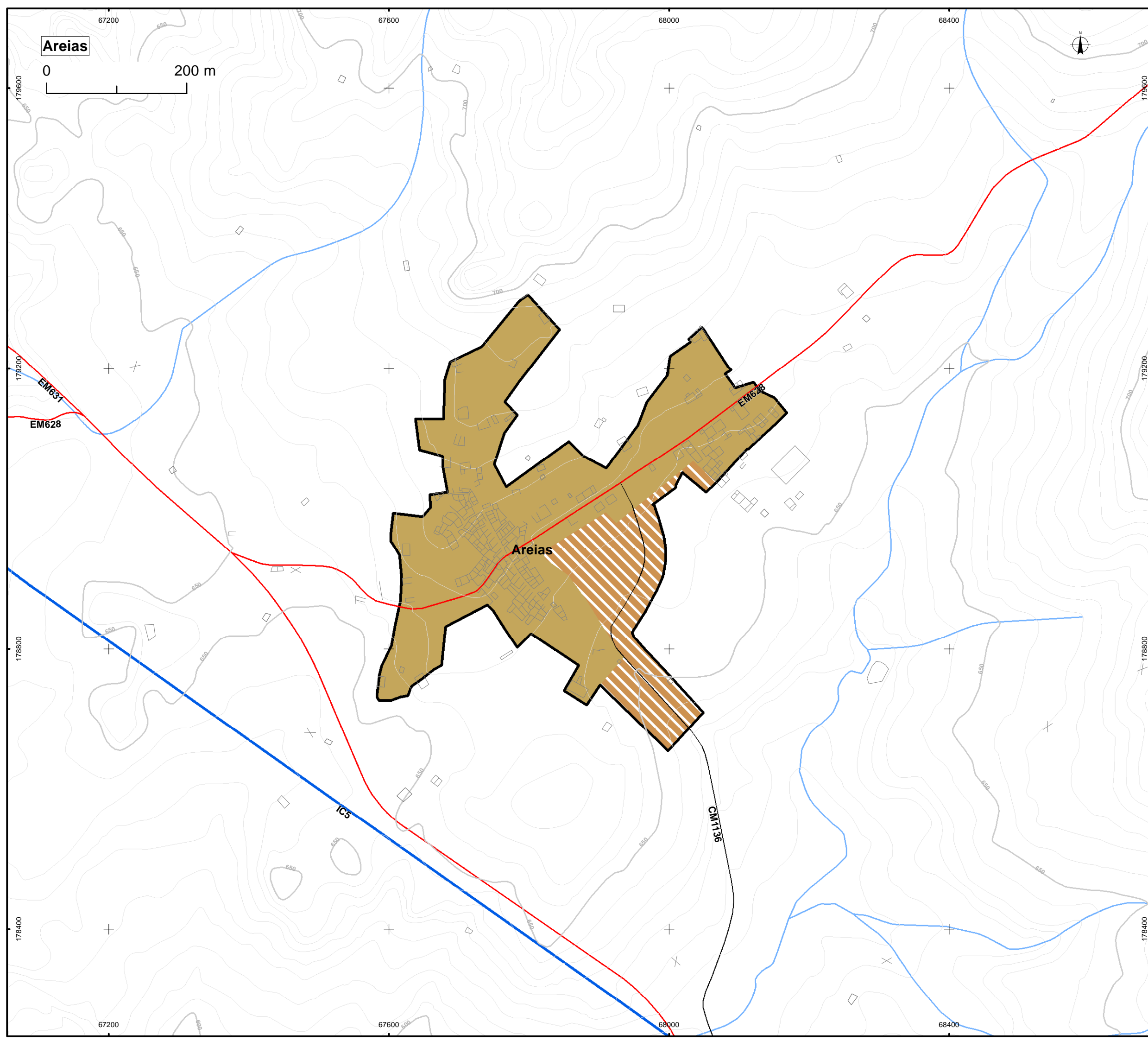
- Solo Urbano**
- Solo Urbanizado
    - Espaços Centrais
    - Espaços de Atividades Económicas
    - Espaços Residenciais
      - Espaços Residenciais Nível I
      - Espaços Residenciais de Nível II e III e IV
  - Solo Urbanizável
    - Espaços de Atividades Económicas
    - Espaços Verdes
    - Espaços Residenciais
      - Espaços Residenciais do Nível I
      - Espaços Residenciais do Nível II
      - Espaços Residenciais do Nível III e IV
  - Perímetro Urbano
  - UOPG
  - Zonas Ameaçadas pelas Cheias

- Base**
- Referências Afministrativas
    - Limite de concelho
  - Referências Topográficas
    - Rede geodésica nacional
    - Curva de Nível Mestra
    - Curva de Nível Secundária
  - Curso de água
    - Curso de água
    - Albufeiras (NPA)
  - Construções
  - Rede Viária**
    - Rede Rodoviária Nacional
      - Itinerário Complementar
      - Estrada Nacional
    - Rede Desclassificada Sob Jurisdição da EP
      - Estrada Desclassificada Sob Jurisdição da EP
    - Rede Municipal
      - Estrada Municipal
      - Caminho Municipal
    - Ferrovia

Cartografia de Referência para a elaboração da Carta Base 1:10 000 (Extrato)

Propriedade: Associação de Municípios da Terra Quente Transmontana e Instituto Geográfico Português  
 Produção: Bloco A – Instituto Geográfico Português e Bloco B – Geobit; Edição: 2007  
 Entidade responsável pela homologação: DGT; Processo de homologação n.º 40; Data: 16-01-2007  
 Série Cartográfica Nacional: 1:10 000  
 Sistema de referência: PT-TM06/ETRS89  
 Exatidão posicional: Bloco A – Planimetria <=2,2 m; Altimetria <=2,0 m; Bloco B – Planimetria <=1,7 m; Altimetria <= 2,0 m  
 Exatidão temática: melhor ou igual a 90%  
 Posição de Precisão Nominal das Saídas Gráficas: Bloco A - 2,20 m; Bloco B - 1,71 m

CAOP 2014 - Carta Administrativa Oficial de Portugal, da Direção-Geral do Território, de 15 de Julho de 2014



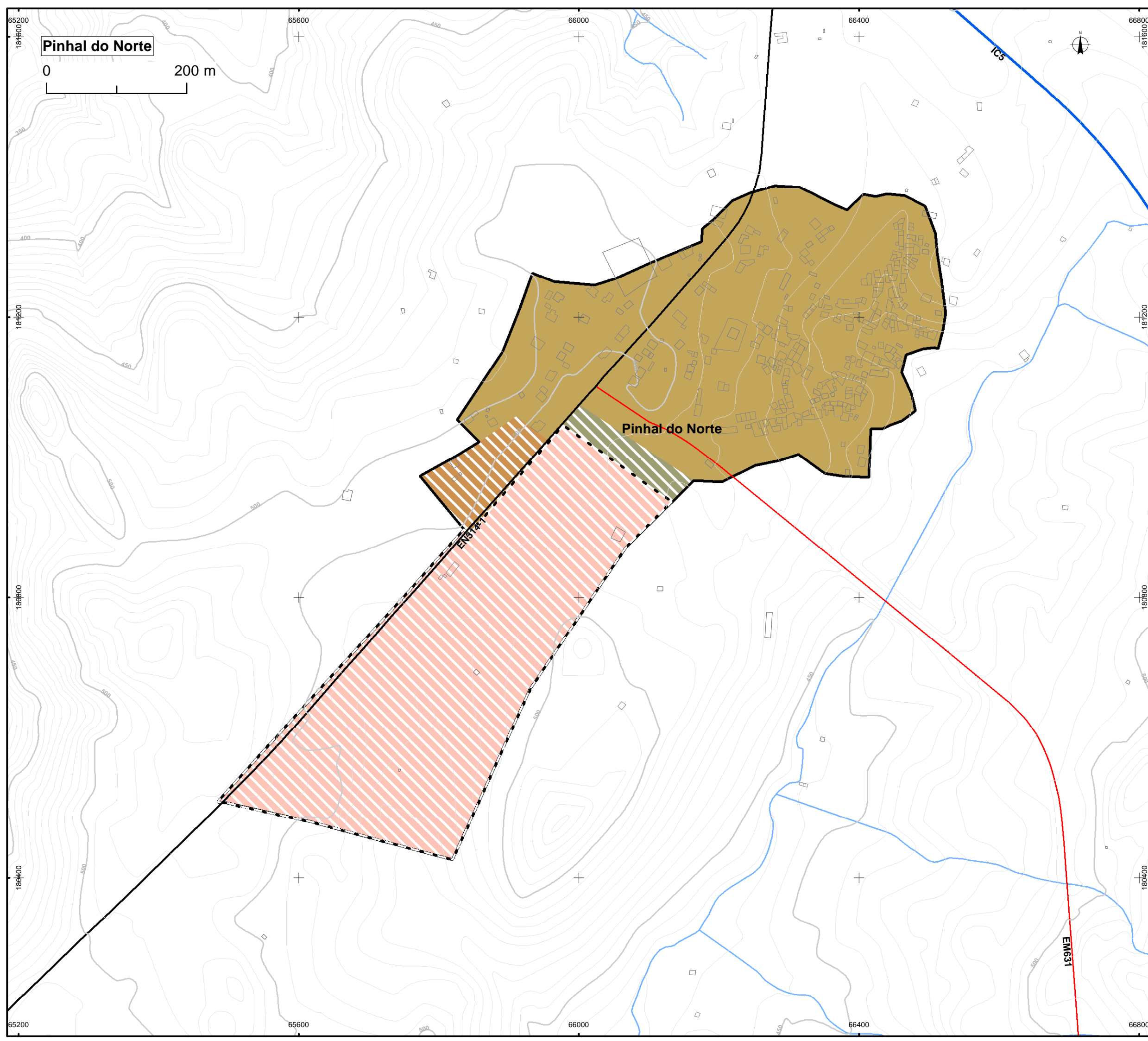
- Solo Urbano**
- Solo Urbanizado
    - Espaços Centrais
    - Espaços de Atividades Económicas
    - Espaços Residenciais
      - Espaços Residenciais Nível I
      - Espaços Residenciais de Nível II e III e IV
  - Solo Urbanizável
    - Espaços de Atividades Económicas
    - Espaços Verdes
    - Espaços Residenciais
      - Espaços Residenciais do Nível I
      - Espaços Residenciais do Nível II
      - Espaços Residenciais do Nível III e IV
  - Perímetro Urbano
    -
  - UOPG
    -
  - Zonas Ameaçadas pelas Cheias
    -

- Base**
- Referências Afministrativas
    - Limite de concelho
  - Referências Topográficas
    - Rede geodésica nacional
    - Curva de Nível Mestra
    - Curva de Nível Secundária
  - Curso de água
    - Curso de água
    - Albufeiras (NPA)
  - Construções
    -
  - Rede Viária**
  - Rede Rodoviária Nacional
    - Itinerário Complementar
    - Estrada Nacional
  - Rede Desclassificada Sob Jurisdição da EP
    - Estrada Desclassificada Sob Jurisdição da EP
  - Rede Municipal
    - Estrada Municipal
    - Caminho Municipal
  - Ferrovia
    -

Cartografia de Referência para a elaboração da Carta Base 1:10 000 (Extrato)

Propriedade: Associação de Municípios da Terra Quente Transmontana e Instituto Geográfico Português  
 Produção: Bloco A – Instituto Geográfico Português e Bloco B – Geobit; Edição: 2007  
 Entidade responsável pela homologação: DGT; Processo de homologação n.º 40; Data: 16-01-2007  
 Série Cartográfica Nacional: 1:10 000  
 Sistema de referência: PT-TM06/ETRS89  
 Exatidão posicional: Bloco A – Planimetria <=2,2 m; Altimetria <=2,0 m; Bloco B – Planimetria <=1,7 m; Altimetria <= 2,0 m  
 Exatidão temática: melhor ou igual a 90%  
 Posição de Precisão Nominal das Saídas Gráficas: Bloco A - 2,20 m; Bloco B - 1,71 m

CAOP 2014 - Carta Administrativa Oficial de Portugal, da Direção-Geral do Território, de 15 de Julho de 2014



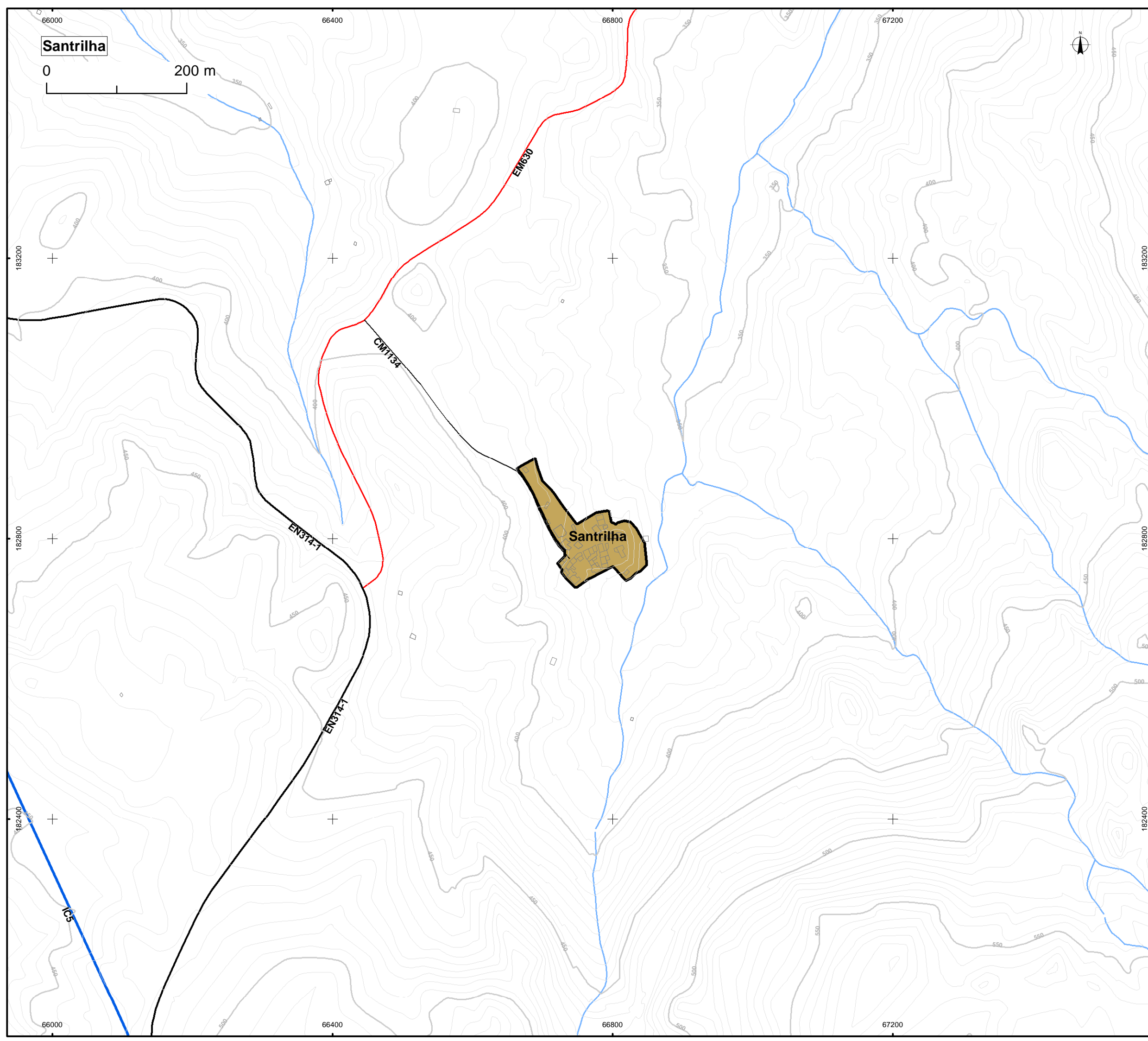
- Solo Urbano**
- Solo Urbanizado
    - Espaços Centrais
    - Espaços de Atividades Económicas
    - Espaços Residenciais
      - Espaços Residenciais Nível I
      - Espaços Residenciais de Nível II e III e IV
  - Solo Urbanizável
    - Espaços de Atividades Económicas
    - Espaços Verdes
    - Espaços Residenciais
      - Espaços Residenciais do Nível I
      - Espaços Residenciais do Nível II
      - Espaços Residenciais do Nível III e IV
- Perímetro Urbano**
- UOPG
  - Zonas Ameaçadas pelas Cheias
- Base**
- Referências Afministrativas
- Limite de concelho
- Referências Topográficas
- Rede geodésica nacional
  - Curva de Nível Mestra
  - Curva de Nível Secundária
- Curso de água
- Curso de água
  - Albufeiras (NPA)
- Construções
- Rede Viária**
- Rede Rodoviária Nacional
    - Itinerário Complementar
    - Estrada Nacional
  - Rede Desclassificada Sob Jurisdição da EP
    - Estrada Desclassificada Sob Jurisdição da EP
  - Rede Municipal
    - Estrada Municipal
    - Caminho Municipal
  - Ferrovia

Cartografia de Referência para a elaboração da Carta Base 1:10 000 (Extrato)

Propriedade: Associação de Municípios da Terra Quente Transmontana e Instituto Geográfico Português  
 Produção: Bloco A – Instituto Geográfico Português e Bloco B – Geobit; Edição: 2007  
 Entidade responsável pela homologação: DGT; Processo de homologação n.º 40; Data: 16-01-2007  
 Série Cartográfica Nacional: 1:10 000  
 Sistema de referência: PT-TM06/ETRS89  
 Exatidão posicional: Bloco A – Planimetria <=2,2 m; Altimetria <=2,0 m; Bloco B – Planimetria <=1,7 m; Altimetria <= 2,0 m  
 Exatidão temática: melhor ou igual a 90%  
 Posição de Precisão Nominal das Saídas Gráficas: Bloco A - 2,20 m; Bloco B - 1,71 m

CAOP 2014 - Carta Administrativa Oficial de Portugal, da Direção-Geral do Território, de 15 de Julho de 2014





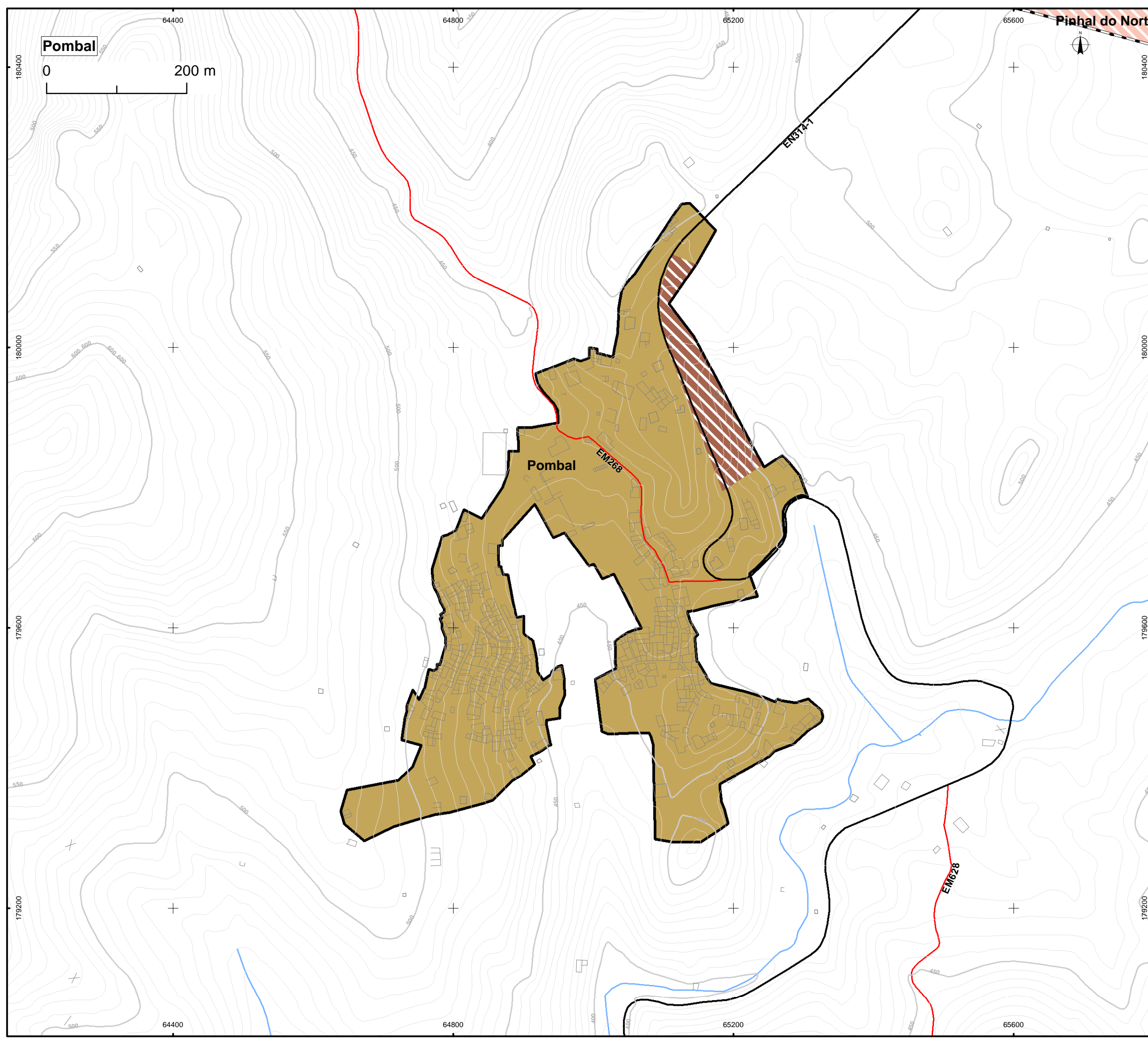
- Solo Urbano**
- Solo Urbanizado
    - Espaços Centrais
    - Espaços de Atividades Económicas
    - Espaços Residenciais
      - Espaços Residenciais Nível I
      - Espaços Residenciais de Nível II e III e IV
  - Solo Urbanizável
    - Espaços de Atividades Económicas
    - Espaços Verdes
    - Espaços Residenciais
      - Espaços Residenciais do Nível I
      - Espaços Residenciais do Nível II
      - Espaços Residenciais do Nível III e IV
  - Perímetro Urbano
    - UOPG
    - Zonas Ameaçadas pelas Cheias

- Base**
- Referências Administrativas
    - Limite de concelho
  - Referências Topográficas
    - Rede geodésica nacional
    - Curva de Nível Mestra
    - Curva de Nível Secundária
  - Curso de água
    - Curso de água
    - Albufeiras (NPA)
  - Construções
    -
  - Rede Viária**
    - Rede Rodoviária Nacional
      - Itinerário Complementar
      - Estrada Nacional
    - Rede Desclassificada Sob Jurisdição da EP
      - Estrada Desclassificada Sob Jurisdição da EP
    - Rede Municipal
      - Estrada Municipal
      - Caminho Municipal
    - Ferrovia
      -

Cartografia de Referência para a elaboração da Carta Base 1:10 000 (Extrato)

Propriedade: Associação de Municípios da Terra Quente Transmontana e Instituto Geográfico Português  
 Produção: Bloco A – Instituto Geográfico Português e Bloco B – Geobit; Edição: 2007  
 Entidade responsável pela homologação: DGT; Processo de homologação n.º 40; Data: 16-01-2007  
 Série Cartográfica Nacional: 1:10 000  
 Sistema de referência: PT-TM06/ETRS89  
 Exatidão posicional: Bloco A – Planimetria <=2,2 m; Altimetria <=2,0 m; Bloco B – Planimetria <=1,7 m; Altimetria <= 2,0 m  
 Exatidão temática: melhor ou igual a 90%  
 Posição de Precisão Nominal das Saídas Gráficas: Bloco A - 2,20 m; Bloco B - 1,71 m

CAOP 2014 - Carta Administrativa Oficial de Portugal, da Direção-Geral do Território, de 15 de Julho de 2014



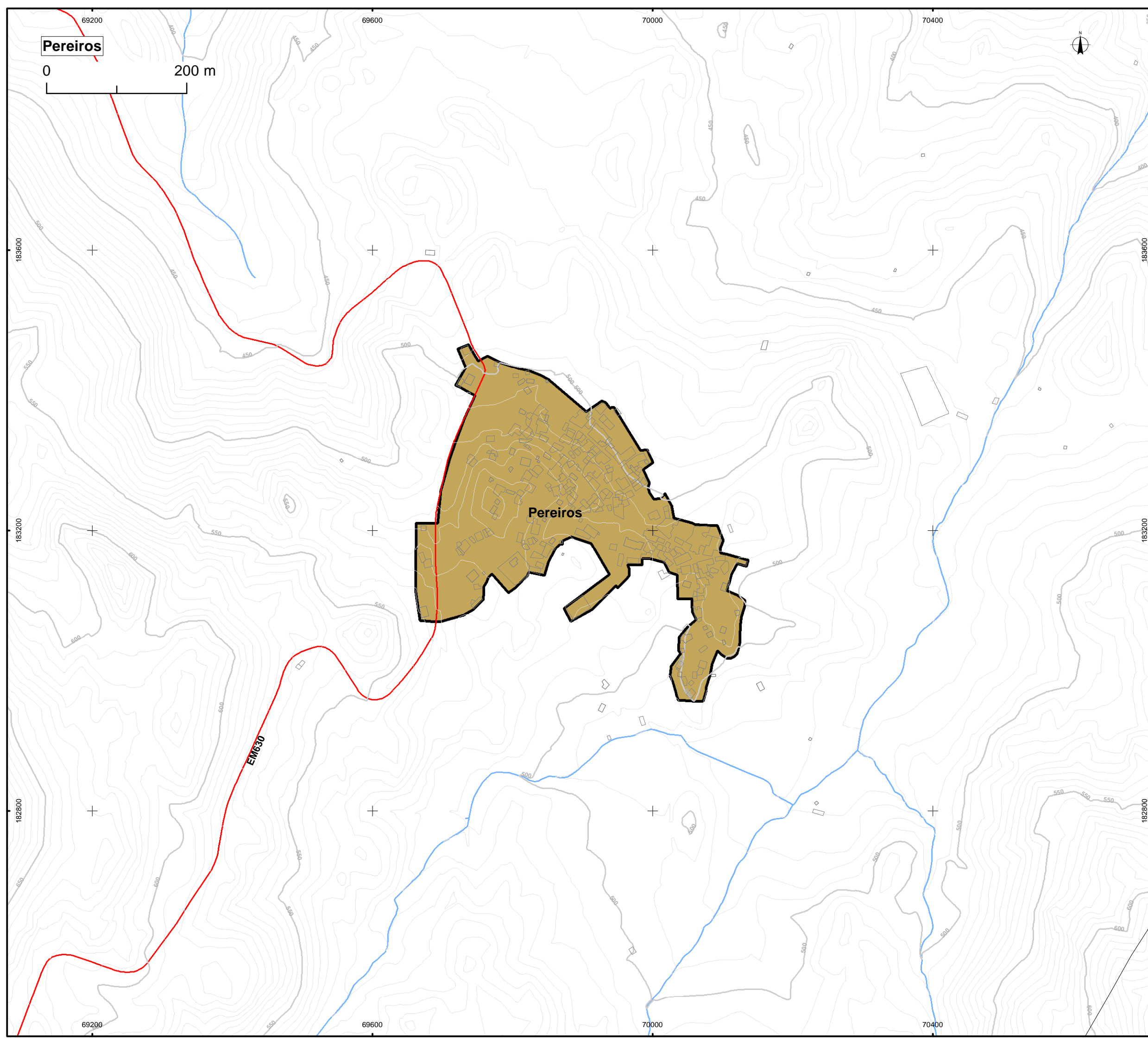
- Solo Urbano**
- Solo Urbanizado
    - Espaços Centrais
    - Espaços de Atividades Económicas
    - Espaços Residenciais
    - Espaços Residenciais Nível I
    - Espaços Residenciais de Nível II e III e IV
  - Solo Urbanizável
    - Espaços de Atividades Económicas
    - Espaços Verdes
    - Espaços Residenciais
    - Espaços Residenciais do Nível I
    - Espaços Residenciais do Nível II
    - Espaços Residenciais do Nível III e IV
  - Perímetro Urbano
    - UOPG
    - Zonas Ameaçadas pelas Cheias

- Base**
- Referências Afministrativas
    - Limite de concelho
  - Referências Topográficas
    - Rede geodésica nacional
    - Curva de Nível Mestra
    - Curva de Nível Secundária
  - Curso de água
    - Curso de água
    - Albufeiras (NPA)
  - Construções
    - Construções
  - Rede Viária**
  - Rede Rodoviária Nacional
    - Itinerário Complementar
    - Estrada Nacional
  - Rede Desclassificada Sob Jurisdição da EP
    - Estrada Desclassificada Sob Jurisdição da EP
  - Rede Municipal
    - Estrada Municipal
    - Caminho Municipal
  - Ferrovía
    - Ferrovía

Cartografia de Referência para a elaboração da Carta Base 1:10 000 (Extrato)

Propriedade: Associação de Municípios da Terra Quente Transmontana e Instituto Geográfico Português  
 Produção: Bloco A – Instituto Geográfico Português e Bloco B – Geobit; Edição: 2007  
 Entidade responsável pela homologação: DGT; Processo de homologação n.º 40; Data: 16-01-2007  
 Série Cartográfica Nacional: 1:10 000  
 Sistema de referência: PT-TM06/ETRS89  
 Exatidão posicional: Bloco A – Planimetria <=2,2 m; Altimetria <=2,0 m; Bloco B – Planimetria <=1,7 m; Altimetria <= 2,0 m  
 Exatidão temática: melhor ou igual a 90%  
 Posição de Precisão Nominal das Saídas Gráficas: Bloco A - 2,20 m; Bloco B - 1,71 m

CAOP 2014 - Carta Administrativa Oficial de Portugal, da Direção-Geral do Território, de 15 de Julho de 2014



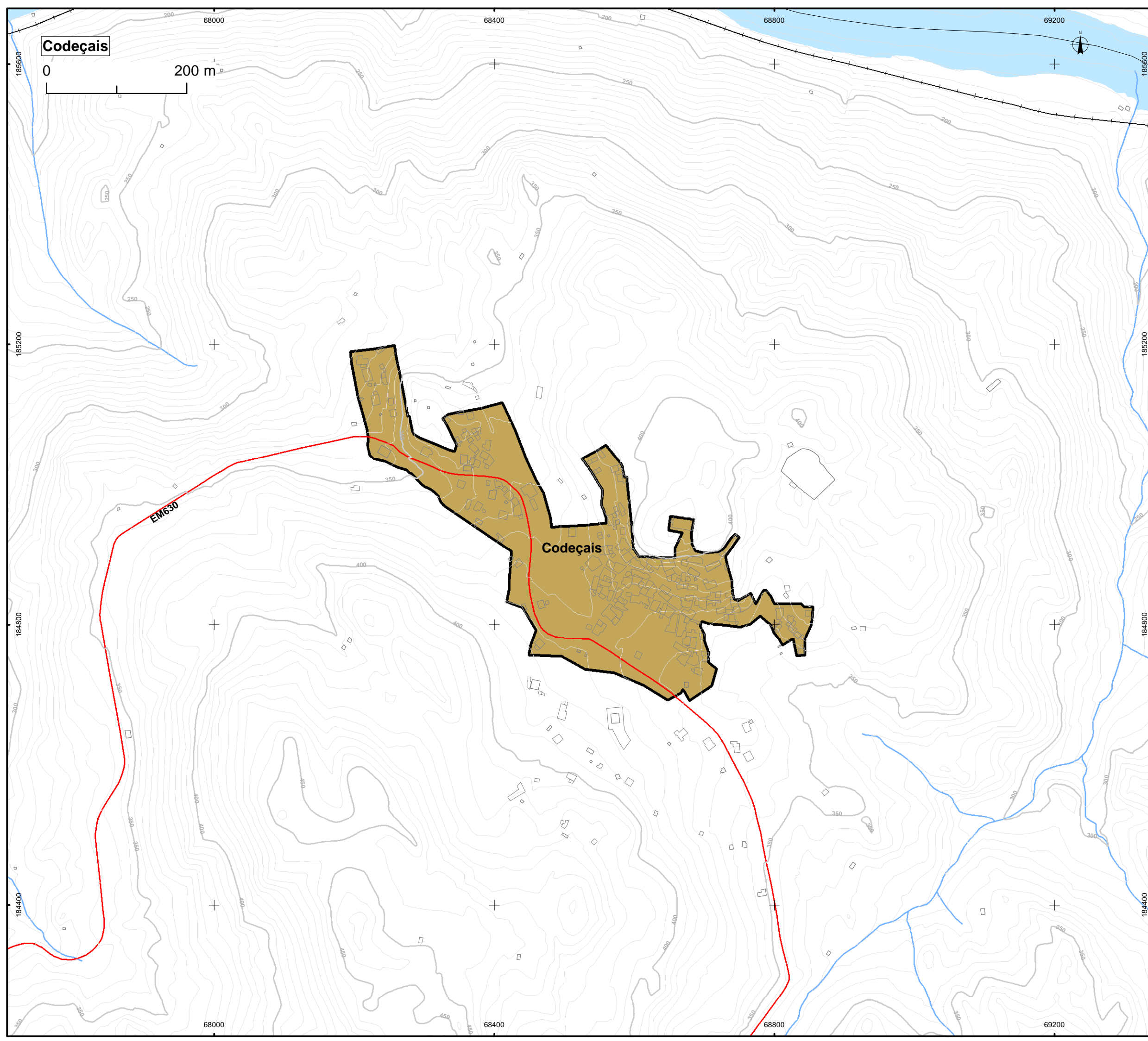
- Solo Urbano**
- Solo Urbanizado
    - Espaços Centrais
    - Espaços de Atividades Económicas
    - Espaços Residenciais
      - Espaços Residenciais Nível I
      - Espaços Residenciais de Nível II e III e IV
  - Solo Urbanizável
    - Espaços de Atividades Económicas
    - Espaços Verdes
    - Espaços Residenciais
      - Espaços Residenciais do Nível I
      - Espaços Residenciais do Nível II
      - Espaços Residenciais do Nível III e IV
  - Perímetro Urbano
    - UOPG
    - Zonas Ameaçadas pelas Cheias

- Base**
- Referências Administrativas
    - Limite de concelho
  - Referências Topográficas
    - Rede geodésica nacional
    - Curva de Nível Mestra
    - Curva de Nível Secundária
  - Curso de água
    - Curso de água
    - Albufeiras (NPA)
  - Construções
    -
  - Rede Viária**
    - Rede Rodoviária Nacional
      - Itinerário Complementar
      - Estrada Nacional
    - Rede Desclassificada Sob Jurisdição da EP
      - Estrada Desclassificada Sob Jurisdição da EP
    - Rede Municipal
      - Estrada Municipal
      - Caminho Municipal
    - Ferrovia
      -

Cartografia de Referência para a elaboração da Carta Base 1:10 000 (Extrato)

Propriedade: Associação de Municípios da Terra Quente Transmontana e Instituto Geográfico Português  
 Produção: Bloco A – Instituto Geográfico Português e Bloco B – Geobit; Edição: 2007  
 Entidade responsável pela homologação: DGT; Processo de homologação n.º 40; Data: 16-01-2007  
 Série Cartográfica Nacional: 1:10 000  
 Sistema de referência: PT-TM06/ETRS89  
 Exatidão posicional: Bloco A – Planimetria <=2,2 m; Altimetria <=2,0 m; Bloco B – Planimetria <=1,7 m; Altimetria <= 2,0 m  
 Exatidão temática: melhor ou igual a 90%  
 Posição de Precisão Nominal das Saídas Gráficas: Bloco A - 2,20 m; Bloco B - 1,71 m

CAOP 2014 - Carta Administrativa Oficial de Portugal, da Direção-Geral do Território, de 15 de Julho de 2014



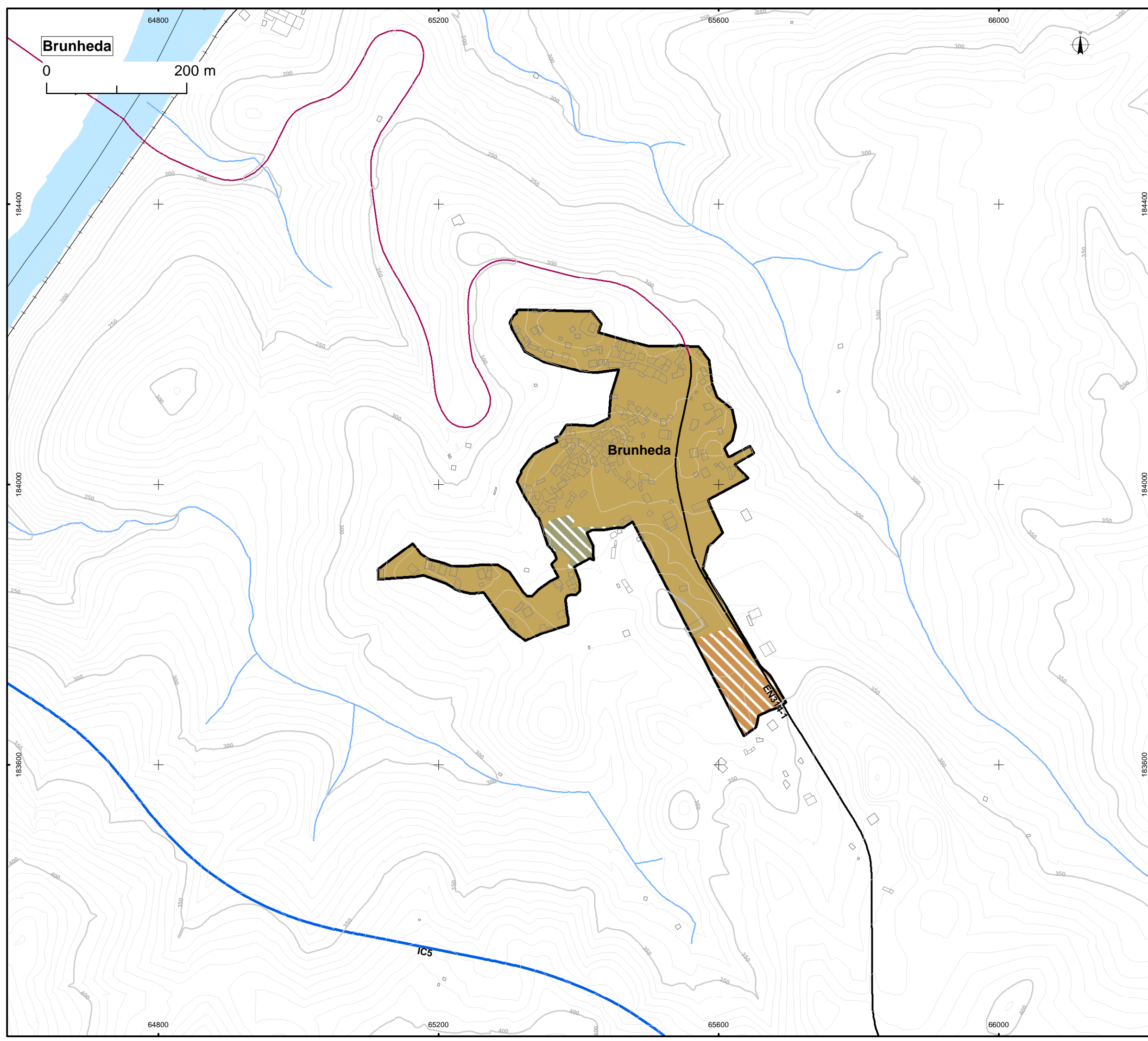
- Solo Urbano**
- Solo Urbanizado
    - Espaços Centrais
    - Espaços de Atividades Económicas
    - Espaços Residenciais
      - Espaços Residenciais Nível I
      - Espaços Residenciais de Nível II e III e IV
  - Solo Urbanizável
    - Espaços de Atividades Económicas
    - Espaços Verdes
    - Espaços Residenciais
      - Espaços Residenciais do Nível I
      - Espaços Residenciais do Nível II
      - Espaços Residenciais do Nível III e IV
  - Perímetro Urbano
  - UOPG
  - Zonas Ameaçadas pelas Cheias

- Base**
- Referências Afministrativas
    - Limite de concelho
  - Referências Topográficas
    - Rede geodésica nacional
    - Curva de Nível Mestra
    - Curva de Nível Secundária
  - Curso de água
    - Curso de água
    - Albufeiras (NPA)
  - Construções
  - Rede Viária**
    - Rede Rodoviária Nacional
      - Itinerário Complementar
      - Estrada Nacional
    - Rede Desclassificada Sob Jurisdição da EP
      - Estrada Desclassificada Sob Jurisdição da EP
    - Rede Municipal
      - Estrada Municipal
      - Caminho Municipal
    - Ferrovia

Cartografia de Referência para a elaboração da Carta Base 1:10 000 (Extrato)

Propriedade: Associação de Municípios da Terra Quente Transmontana e Instituto Geográfico Português  
 Produção: Bloco A – Instituto Geográfico Português e Bloco B – Geobit; Edição: 2007  
 Entidade responsável pela homologação: DGT; Processo de homologação n.º 40; Data: 16-01-2007  
 Série Cartográfica Nacional: 1:10 000  
 Sistema de referência: PT-TM06/ETRS89  
 Exatidão posicional: Bloco A – Planimetria <=2,2 m; Altimetria <=2,0 m; Bloco B – Planimetria <=1,7 m; Altimetria <= 2,0 m  
 Exatidão temática: melhor ou igual a 90%  
 Posição de Precisão Nominal das Saídas Gráficas: Bloco A - 2,20 m; Bloco B - 1,71 m

CAOP 2014 - Carta Administrativa Oficial de Portugal, da Direção-Geral do Território, de 15 de Julho de 2014



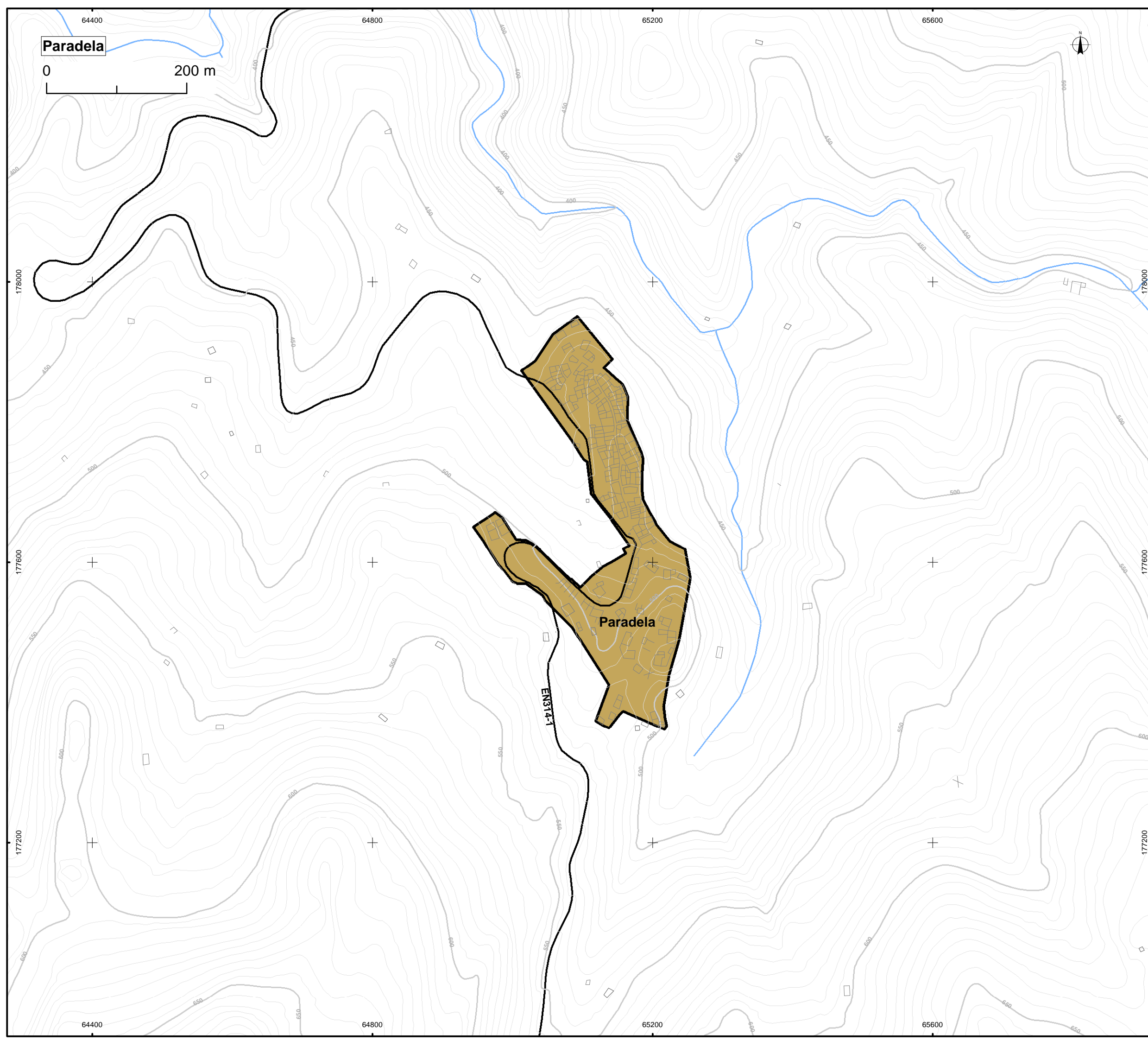
- Solo Urbano**
- Solo Urbanizado
    - Espaços Centrais
    - Espaços de Atividades Económicas
    - Espaços Residenciais
    - Espaços Residenciais Nível I
    - Espaços Residenciais de Nível II e III e IV
  - Solo Urbanizável
    - Espaços de Atividades Económicas
    - Espaços Verdes
    - Espaços Residenciais
    - Espaços Residenciais do Nível I
    - Espaços Residenciais do Nível II
    - Espaços Residenciais do Nível III e IV
  - Perímetro Urbano
    - UOPG
    - Zonas Ameaçadas pelas Cheias

- Base**
- Referências Afministrativas
    - Limite de concelho
  - Referências Topográficas
    - Rede geodésica nacional
    - Curva de Nível Mestra
    - Curva de Nível Secundária
  - Curso de água
    - Curso de água
    - Albufeiras (NPA)
  - Construções
    - Construções
  - Rede Viária**
    - Rede Rodoviária Nacional
      - Itinerário Complementar
      - Estrada Nacional
    - Rede Desclassificada Sob Jurisdição da EP
      - Estrada Desclassificada Sob Jurisdição da EP
    - Rede Municipal
      - Estrada Municipal
      - Caminho Municipal
    - Ferrovia
      - Ferrovia

Cartografia de Referência para a elaboração da Carta Base 1:10 000 (Extrato)

Propriedade: Associação de Municípios da Terra Quente Transmontana e Instituto Geográfico Português  
 Produção: Bloco A – Instituto Geográfico Português e Bloco B – Geobit; Edição: 2007  
 Entidade responsável pela homologação: DGT; Processo de homologação n.º 40; Data: 16-01-2007  
 Série Cartográfica Nacional: 1:10 000  
 Sistema de referência: PT-TM06/ETRS89  
 Exatidão posicional: Bloco A – Planimetria <=2,2 m; Altimetria <=2,0 m; Bloco B – Planimetria <=1,7 m; Altimetria <= 2,0 m  
 Exatidão temática: melhor ou igual a 90%  
 Posição de Precisão Nominal das Saídas Gráficas: Bloco A - 2,20 m; Bloco B - 1,71 m

CAOP 2014 - Carta Administrativa Oficial de Portugal, da Direção-Geral do Território, de 15 de Julho de 2014



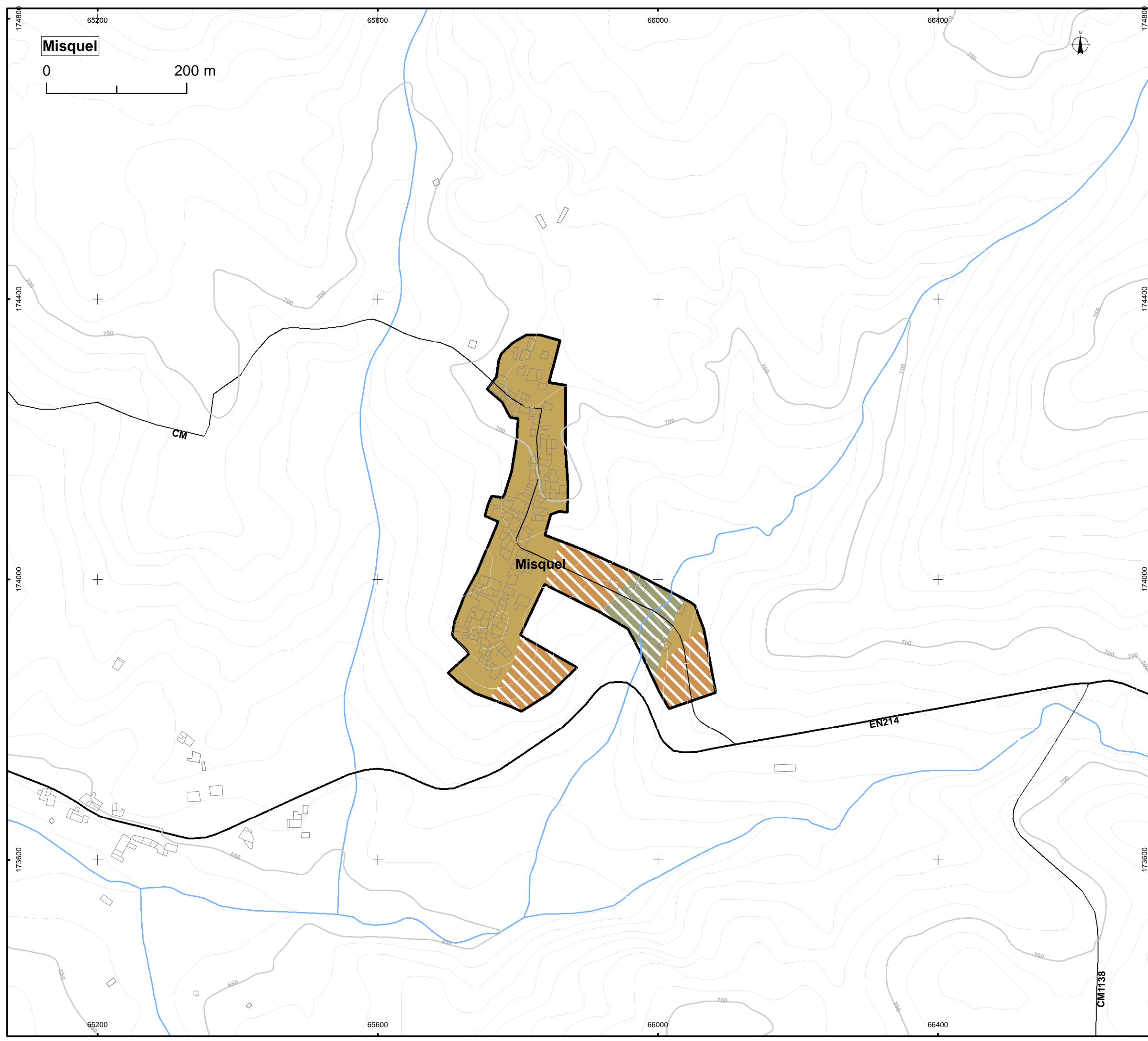
- Solo Urbano**
- Solo Urbanizado
    - Espaços Centrais
    - Espaços de Atividades Económicas
    - Espaços Residenciais
    - Espaços Residenciais Nível I
    - Espaços Residenciais de Nível II e III e IV
  - Solo Urbanizável
    - Espaços de Atividades Económicas
    - Espaços Verdes
    - Espaços Residenciais
    - Espaços Residenciais do Nível I
    - Espaços Residenciais do Nível II
    - Espaços Residenciais do Nível III e IV
  - Perímetro Urbano
    - UOPG
    - Zonas Ameaçadas pelas Cheias

- Base**
- Referências Afministrativas
    - Limite de concelho
  - Referências Topográficas
    - Rede geodésica nacional
    - Curva de Nível Mestra
    - Curva de Nível Secundária
  - Curso de água
    - Curso de água
    - Albufeiras (NPA)
  - Construções
    - Construções
  - Rede Viária**
    - Rede Rodoviária Nacional
    - Itinerário Complementar
    - Estrada Nacional
    - Rede Desclassificada Sob Jurisdição da EP
    - Estrada Desclassificada Sob Jurisdição da EP
    - Rede Municipal
    - Estrada Municipal
    - Caminho Municipal
  - Ferrovia
    - Ferrovia

Cartografia de Referência para a elaboração da Carta Base 1:10 000 (Extrato)

Propriedade: Associação de Municípios da Terra Quente Transmontana e Instituto Geográfico Português  
 Produção: Bloco A – Instituto Geográfico Português e Bloco B – Geobit; Edição: 2007  
 Entidade responsável pela homologação: DGT; Processo de homologação n.º 40; Data: 16-01-2007  
 Série Cartográfica Nacional: 1:10 000  
 Sistema de referência: PT-TM06/ETRS89  
 Exatidão posicional: Bloco A – Planimetria <=2,2 m; Altimetria <=2,0 m; Bloco B – Planimetria <=1,7 m; Altimetria <= 2,0 m  
 Exatidão temática: melhor ou igual a 90%  
 Posição de Precisão Nominal das Saídas Gráficas: Bloco A - 2,20 m; Bloco B - 1,71 m

CAOP 2014 - Carta Administrativa Oficial de Portugal, da Direção-Geral do Território, de 15 de Julho de 2014



**Misquel**

0 200 m



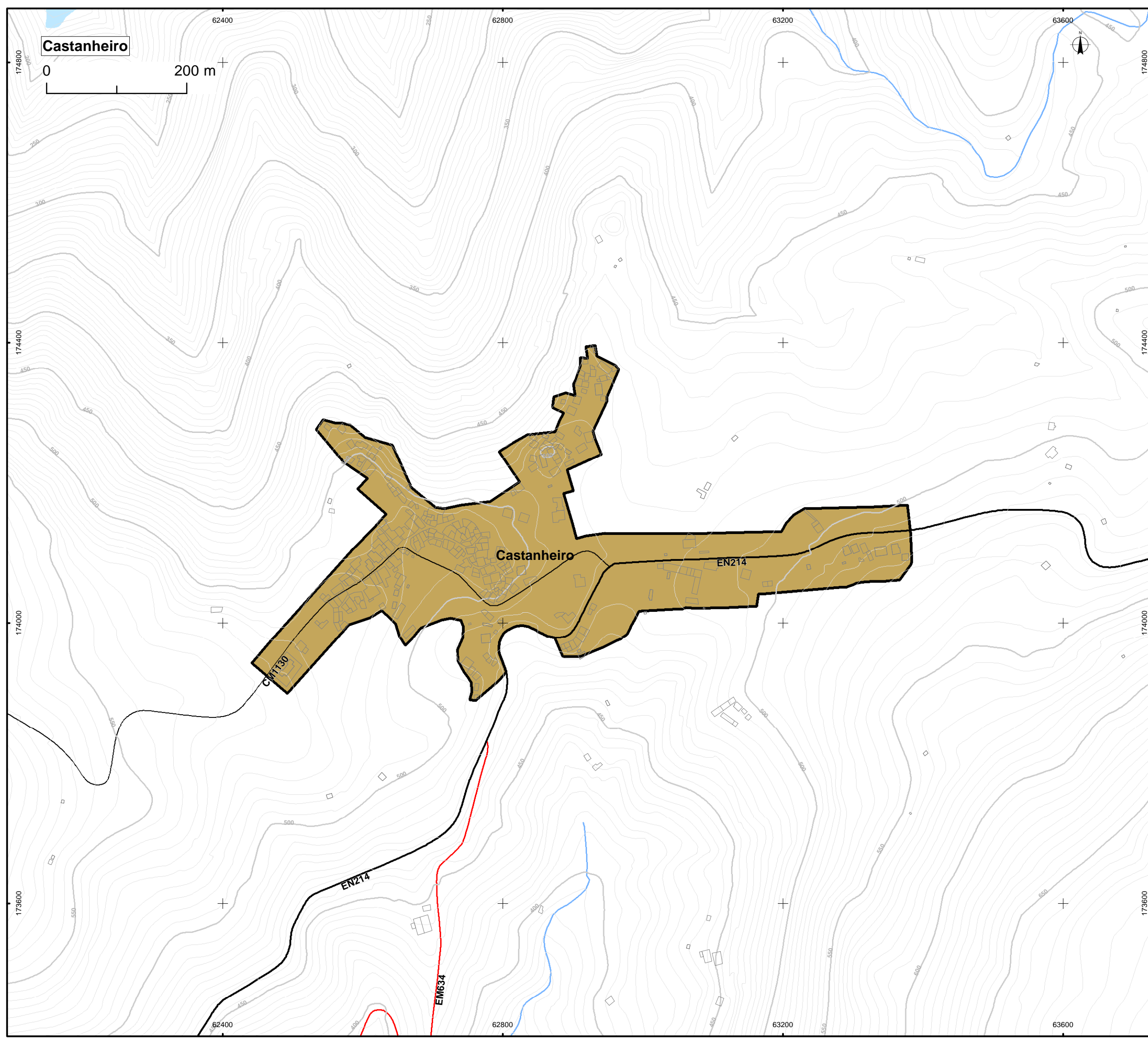
- Solo Urbano**
- Solo Urbanizado
    - Espaços Centrais
    - Espaços de Atividades Económicas
    - Espaços Residenciais
    - Espaços Residenciais Nível I
    - Espaços Residenciais de Nível II e III e IV
  - Solo Urbanizável
    - Espaços de Atividades Económicas
    - Espaços Verdes
    - Espaços Residenciais
    - Espaços Residenciais do Nível I
    - Espaços Residenciais do Nível II
    - Espaços Residenciais do Nível III e IV
  - Perímetro Urbano
    - UOPG
    - Zonas Ameaçadas pelas Cheias

- Base**
- Referências Afministrativas
    - Limite de concelho
  - Referências Topográficas
    - Rede geodésica nacional
    - Curva de Nível Mestra
    - Curva de Nível Secundária
  - Curso de água
    - Curso de água
    - Albufeiras (NPA)
  - Construções
    - Construções
  - Rede Viária**
  - Rede Rodoviária Nacional
    - Itinerário Complementar
    - Estrada Nacional
  - Rede Desclassificada Sob Jurisdição da EP
    - Estrada Desclassificada Sob Jurisdição da EP
  - Rede Municipal
    - Estrada Municipal
    - Caminho Municipal
  - Ferrovia
    - Ferrovia

Cartografia de Referência para a elaboração da Carta Base 1:10 000 (Extrato)

Propriedade: Associação de Municípios da Terra Quente Transmontana e Instituto Geográfico Português  
 Produção: Bloco A – Instituto Geográfico Português e Bloco B – Geobit; Edição: 2007  
 Entidade responsável pela homologação: DGT; Processo de homologação n.º 40; Data: 16-01-2007  
 Série Cartográfica Nacional: 1:10 000  
 Sistema de referência: PT-TM06/ETRS89  
 Exatidão posicional: Bloco A – Planimetria <=2,2 m; Altimetria <=2,0 m; Bloco B – Planimetria <=1,7 m; Altimetria <= 2,0 m  
 Exatidão temática: melhor ou igual a 90%  
 Posição de Precisão Nominal das Saídas Gráficas: Bloco A - 2,20 m; Bloco B - 1,71 m

CAOP 2014 - Carta Administrativa Oficial de Portugal, da Direção-Geral do Território, de 15 de Julho de 2014



- Solo Urbano**
- Solo Urbanizado
    - Espaços Centrais
    - Espaços de Atividades Económicas
    - Espaços Residenciais
      - Espaços Residenciais Nível I
      - Espaços Residenciais de Nível II e III e IV
  - Solo Urbanizável
    - Espaços de Atividades Económicas
    - Espaços Verdes
    - Espaços Residenciais
      - Espaços Residenciais do Nível I
      - Espaços Residenciais do Nível II
      - Espaços Residenciais do Nível III e IV
  - Perímetro Urbano
    -
  - UOPG
    -
  - Zonas Ameaçadas pelas Cheias
    -

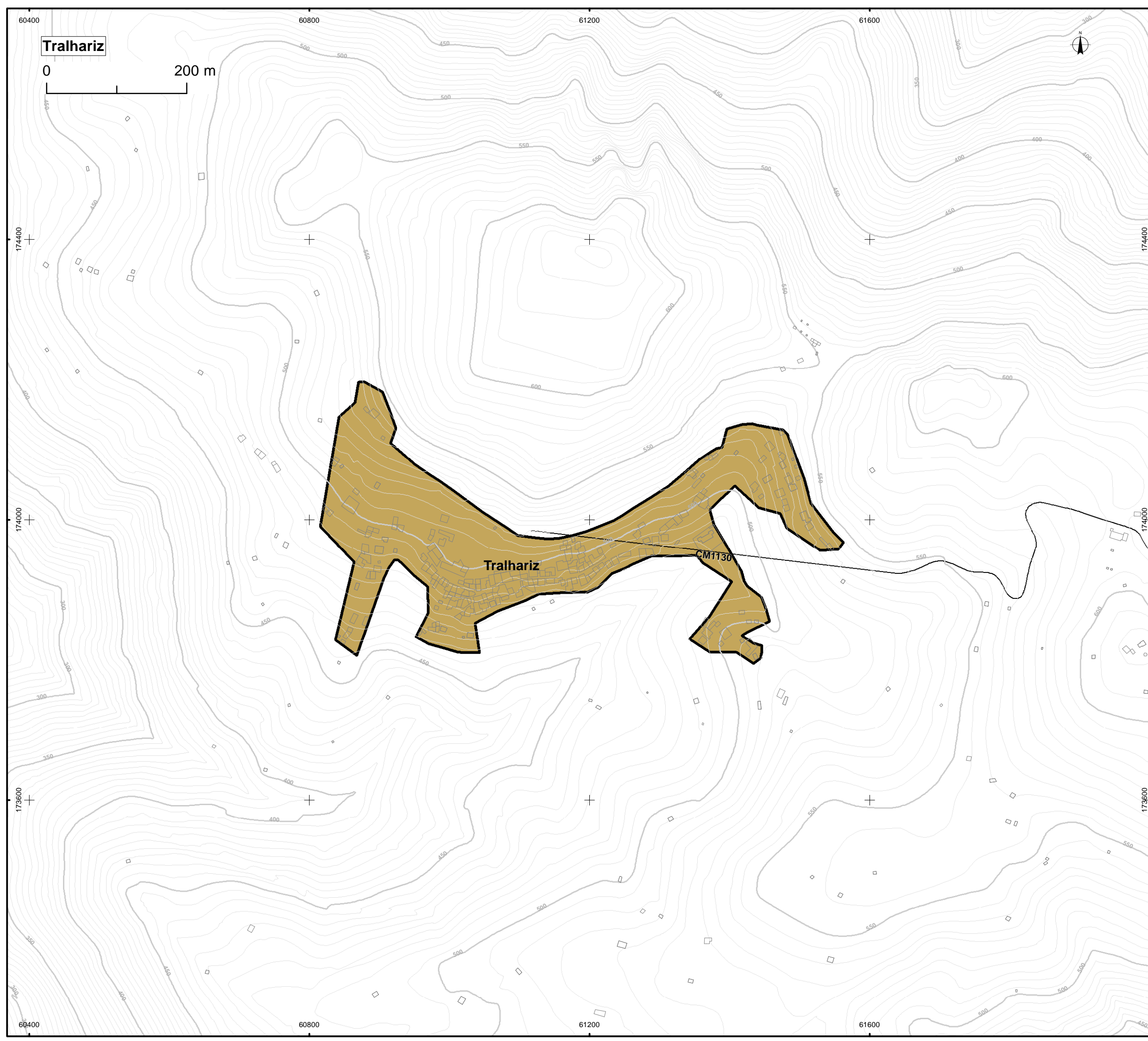
- Base**
- Referências Administrativas
    - Limite de concelho
  - Referências Topográficas
    - Rede geodésica nacional
    - Curva de Nível Mestra
    - Curva de Nível Secundária
  - Curso de água
    - Curso de água
    - Albufeiras (NPA)
  - Construções
    -
  - Rede Viária**
  - Rede Rodoviária Nacional
    - Itinerário Complementar
    - Estrada Nacional
  - Rede Desclassificada Sob Jurisdição da EP
    - Estrada Desclassificada Sob Jurisdição da EP
  - Rede Municipal
    - Estrada Municipal
    - Caminho Municipal
  - Ferrovia
    -

Cartografia de Referência para a elaboração da Carta Base 1:10 000 (Extrato)

Propriedade: Associação de Municípios da Terra Quente Transmontana e Instituto Geográfico Português  
 Produção: Bloco A – Instituto Geográfico Português e Bloco B – Geobit; Edição: 2007  
 Entidade responsável pela homologação: DGT; Processo de homologação n.º 40;  
 Série Cartográfica Nacional: 1:10 000  
 Sistema de referência: PT-TM06/ETRS89  
 Exatidão posicional: Bloco A – Planimetria <=2,2 m; Altimetria <=2,0 m;  
 Bloco B – Planimetria <=1,7 m; Altimetria <= 2,0 m  
 Exatidão temática: melhor ou igual a 90%  
 Posição de Precisão Nominal das Saídas Gráficas: Bloco A - 2,20 m; Bloco B - 1,71 m

CAOP 2014 - Carta Administrativa Oficial de Portugal, da Direção-Geral do Território, de 15 de Julho de 2014





- Solo Urbano**
- Solo Urbanizado
    - Espaços Centrais
    - Espaços de Atividades Económicas
    - Espaços Residenciais
    - Espaços Residenciais Nível I
    - Espaços Residenciais de Nível II e III e IV
  - Solo Urbanizável
    - Espaços de Atividades Económicas
    - Espaços Verdes
    - Espaços Residenciais
    - Espaços Residenciais do Nível I
    - Espaços Residenciais do Nível II
    - Espaços Residenciais do Nível III e IV
  - Perímetro Urbano
    - UOPG
    - Zonas Ameaçadas pelas Cheias
- Base**
- Referências Afministrativas
    - Limite de concelho
  - Referências Topográficas
    - Rede geodésica nacional
    - Curva de Nível Mestra
    - Curva de Nível Secundária
  - Curso de água
    - Curso de água
    - Albufeiras (NPA)
  - Construções
    - Construção
  - Rede Viária
    - Rede Rodoviária Nacional
    - Itinerário Complementar
    - Estrada Nacional
    - Rede Desclassificada Sob Jurisdição da EP
    - Estrada Desclassificada Sob Jurisdição da EP
    - Rede Municipal
    - Estrada Municipal
    - Caminho Municipal
  - Ferrovia
    - Ferrovia

Cartografia de Referência para a elaboração da Carta Base 1:10 000 (Extrato)

Propriedade: Associação de Municípios da Terra Quente Transmontana e Instituto Geográfico Português  
 Produção: Bloco A – Instituto Geográfico Português e Bloco B – Geobit; Edição: 2007  
 Entidade responsável pela homologação: DGT; Processo de homologação n.º 40; Data: 16-01-2007  
 Série Cartográfica Nacional: 1:10 000  
 Sistema de referência: PT-TM06/ETRS89  
 Exatidão posicional: Bloco A – Planimetria <=2,2 m; Altimetria <=2,0 m; Bloco B – Planimetria <=1,7 m; Altimetria <= 2,0 m  
 Exatidão temática: melhor ou igual a 90%  
 Posição de Precisão Nominal das Saídas Gráficas: Bloco A - 2,20 m; Bloco B - 1,71 m

CAOP 2014 - Carta Administrativa Oficial de Portugal, da Direção-Geral do Território, de 15 de Julho de 2014

Ribalonga

0 200 m



**Solo Urbano**

Solo Urbanizado

- Espaços Centrais
- Espaços de Atividades Económicas
- Espaços Residenciais
- Espaços Residenciais Nível I
- Espaços Residenciais de Nível II e III e IV

Solo Urbanizável

- Espaços de Atividades Económicas
- Espaços Verdes
- Espaços Residenciais
- Espaços Residenciais do Nível I
- Espaços Residenciais do Nível II
- Espaços Residenciais do Nível III e IV

Perímetro Urbano



UOPG



Zonas Ameaçadas pelas Cheias



**Base**

Referências Afministrativas

- Limite de concelho

Referências Topográficas

- Rede geodésica nacional
- Curva de Nível Mestra
- Curva de Nível Secundária

Curso de água

- Curso de água
- Albufeiras (NPA)

Construções



**Rede Viária**

- Rede Rodoviária Nacional
- Itinerário Complementar
- Estrada Nacional
- Rede Desclassificada Sob Jurisdição da EP
- Estrada Desclassificada Sob Jurisdição da EP
- Rede Municipal
- Estrada Municipal
- Caminho Municipal

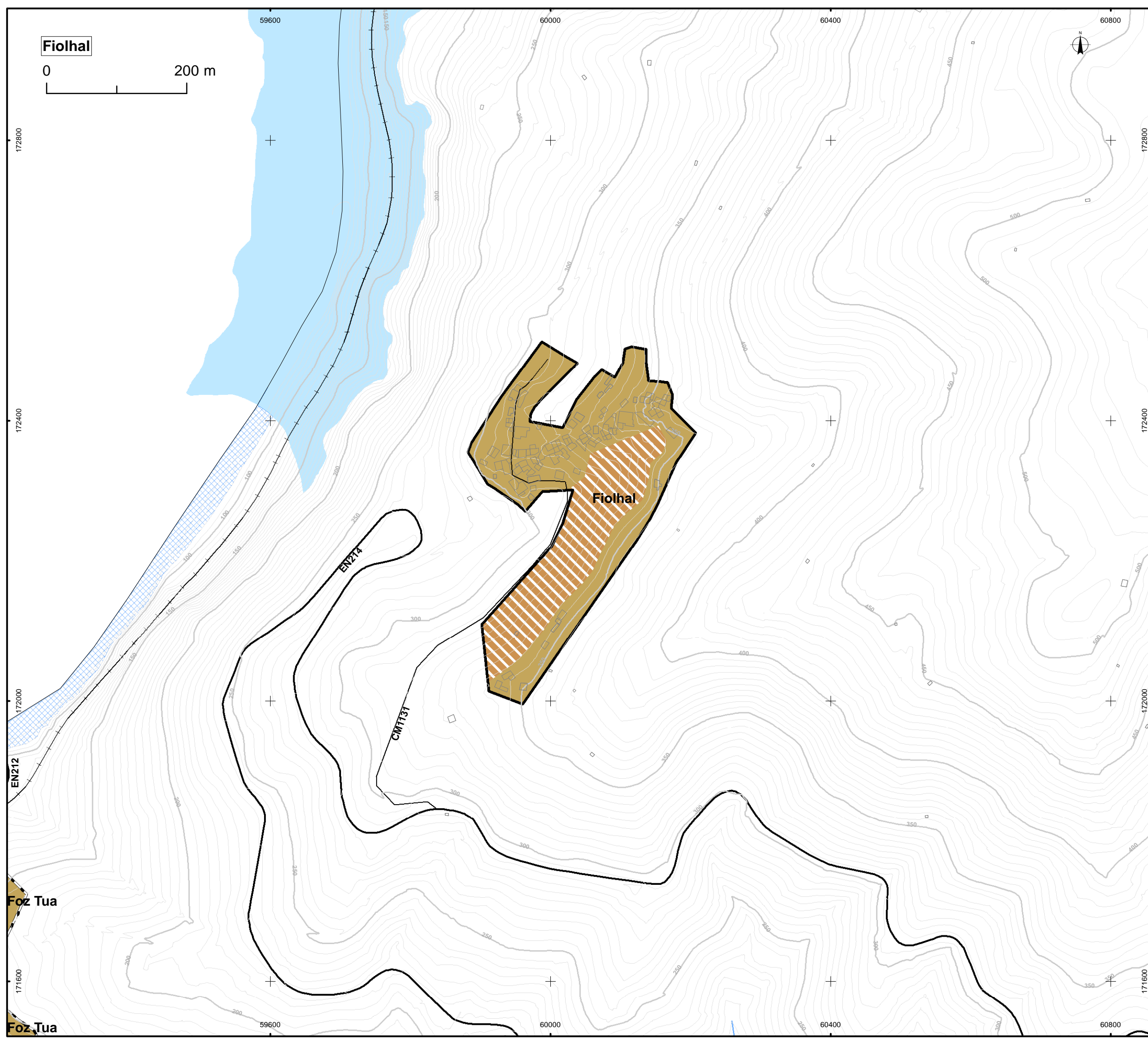
Ferrovia



Cartografia de Referência para a elaboração da Carta Base 1:10 000 (Extrato)

Propriedade: Associação de Municípios da Terra Quente Transmontana e Instituto Geográfico Português  
 Produção: Bloco A – Instituto Geográfico Português e Bloco B – Geobit; Edição: 2007  
 Entidade responsável pela homologação: DGT; Processo de homologação n.º 40; Data: 16-01-2007  
 Série Cartográfica Nacional: 1:10 000  
 Sistema de referência: PT-TM06/ETRS89  
 Exatidão posicional: Bloco A – Planimetria <=2,2 m; Altimetria <=2,0 m; Bloco B – Planimetria <=1,7 m; Altimetria <= 2,0 m  
 Exatidão temática: melhor ou igual a 90%  
 Posição de Precisão Nominal das Saídas Gráficas: Bloco A - 2,20 m; Bloco B - 1,71 m

CAOP 2014 - Carta Administrativa Oficial de Portugal, da Direção-Geral do Território, de 15 de Julho de 2014

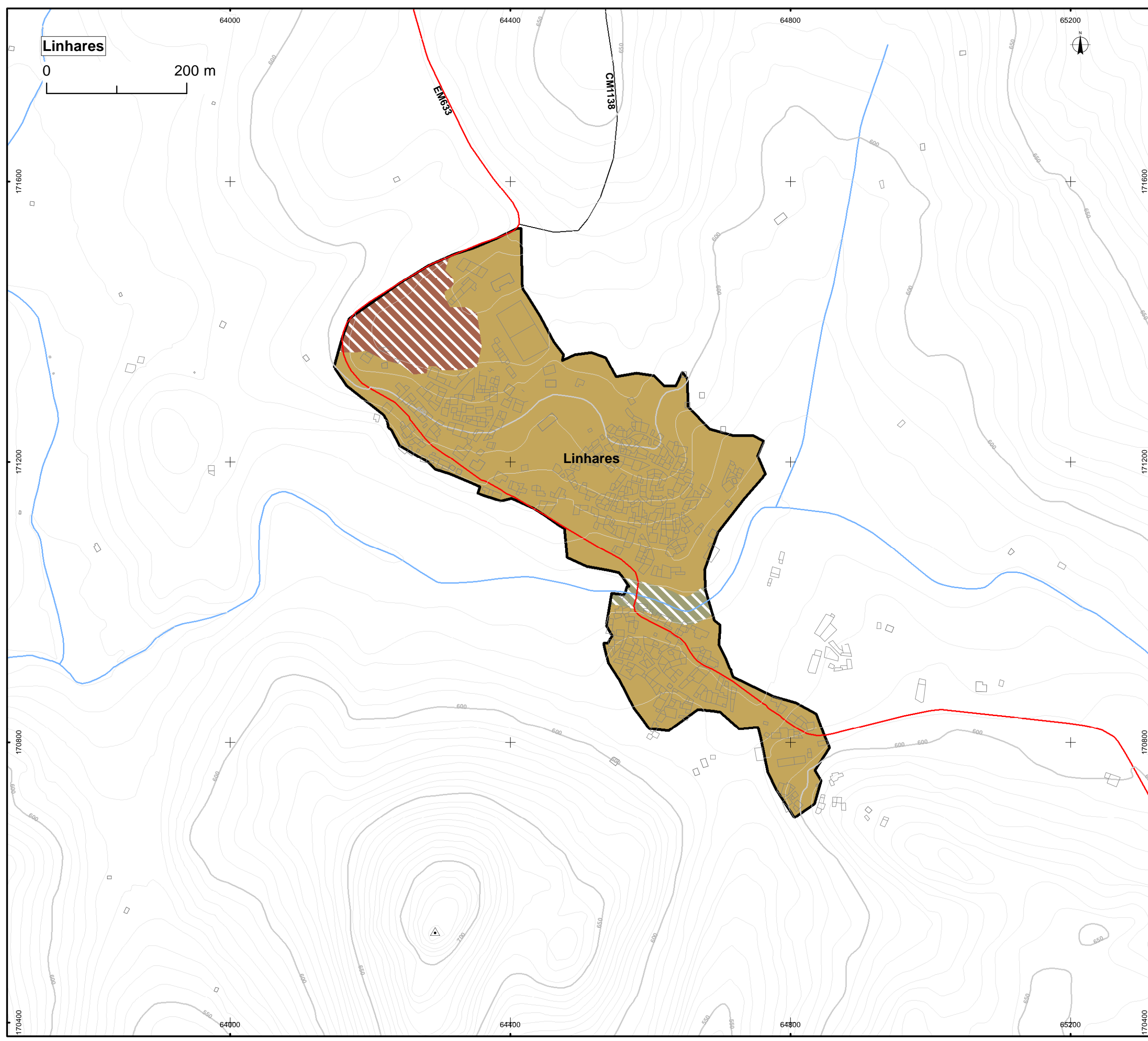


- Solo Urbano**
- Solo Urbanizado
    - Espaços Centrais
    - Espaços de Atividades Económicas
    - Espaços Residenciais
      - Espaços Residenciais Nível I
      - Espaços Residenciais de Nível II e III e IV
  - Solo Urbanizável
    - Espaços de Atividades Económicas
    - Espaços Verdes
    - Espaços Residenciais
      - Espaços Residenciais do Nível I
      - Espaços Residenciais do Nível II
      - Espaços Residenciais do Nível III e IV
- Perímetro Urbano**
- UOPG
  - Zonas Ameaçadas pelas Cheias
- Base**
- Referências Afministrativas
    - Limite de concelho
  - Referências Topográficas
    - Rede geodésica nacional
    - Curva de Nível Mestra
    - Curva de Nível Secundária
  - Curso de água
    - Curso de água
    - Albufeiras (NPA)
  - Construções
  - Rede Viária**
    - Rede Rodoviária Nacional
      - Itinerário Complementar
      - Estrada Nacional
    - Rede Desclassificada Sob Jurisdição da EP
      - Estrada Desclassificada Sob Jurisdição da EP
    - Rede Municipal
      - Estrada Municipal
      - Caminho Municipal
    - Ferrovia

Cartografia de Referência para a elaboração da Carta Base 1:10 000 (Extrato)

Propriedade: Associação de Municípios da Terra Quente Transmontana e Instituto Geográfico Português  
 Produção: Bloco A – Instituto Geográfico Português e Bloco B – Geobit; Edição: 2007  
 Entidade responsável pela homologação: DGT; Processo de homologação n.º 40; Data: 16-01-2007  
 Série Cartográfica Nacional: 1:10 000  
 Sistema de referência: PT-TM06/ETRS89  
 Exatidão posicional: Bloco A – Planimetria <=2,2 m; Altimetria <=2,0 m; Bloco B – Planimetria <=1,7 m; Altimetria <= 2,0 m  
 Exatidão temática: melhor ou igual a 90%  
 Posição de Precisão Nominal das Saídas Gráficas: Bloco A - 2,20 m; Bloco B - 1,71 m

CAOP 2014 - Carta Administrativa Oficial de Portugal, da Direção-Geral do Território, de 15 de Julho de 2014

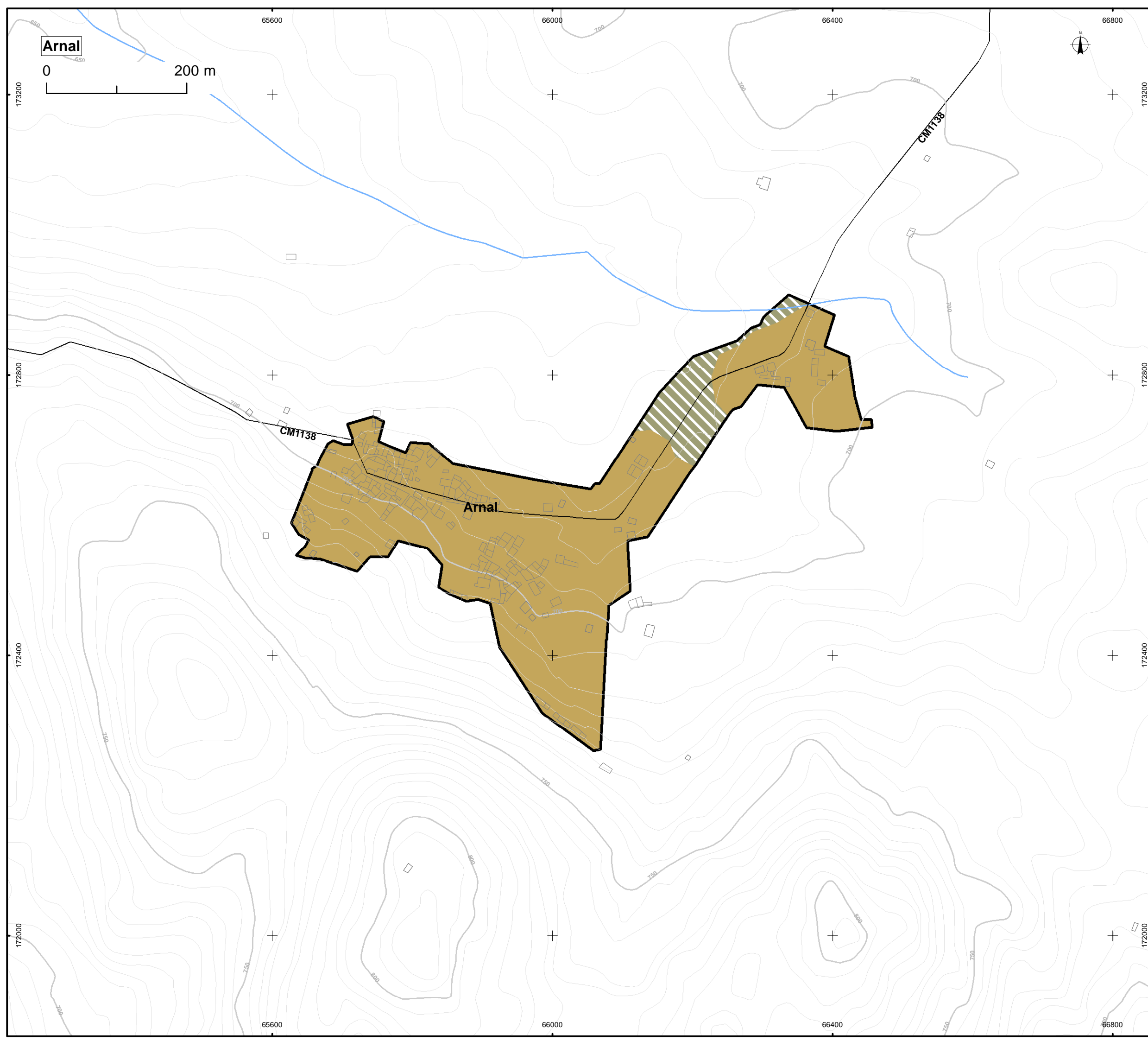


- Solo Urbano**
- Solo Urbanizado
    - Espaços Centrais
    - Espaços de Atividades Económicas
    - Espaços Residenciais
    - Espaços Residenciais Nível I
    - Espaços Residenciais de Nível II e III e IV
  - Solo Urbanizável
    - Espaços de Atividades Económicas
    - Espaços Verdes
    - Espaços Residenciais
    - Espaços Residenciais do Nível I
    - Espaços Residenciais do Nível II
    - Espaços Residenciais do Nível III e IV
  - Perímetro Urbano
    - UOPG
    - Zonas Ameaçadas pelas Cheias
- Base**
- Referências Afministrativas
    - Limite de concelho
  - Referências Topográficas
    - Rede geodésica nacional
    - Curva de Nível Mestra
    - Curva de Nível Secundária
  - Curso de água
    - Curso de água
    - Albufeiras (NPA)
  - Construções
    -
  - Rede Viária
    - Rede Rodoviária Nacional
      - Itinerário Complementar
      - Estrada Nacional
    - Rede Desclassificada Sob Jurisdição da EP
      - Estrada Desclassificada Sob Jurisdição da EP
    - Rede Municipal
      - Estrada Municipal
      - Caminho Municipal
    - Ferrovia
      -

Cartografia de Referência para a elaboração da Carta Base 1:10 000 (Extrato)

Propriedade: Associação de Municípios da Terra Quente Transmontana e Instituto Geográfico Português  
 Produção: Bloco A – Instituto Geográfico Português e Bloco B – Geobit; Edição: 2007  
 Entidade responsável pela homologação: DGT; Processo de homologação n.º 40; Data: 16-01-2007  
 Série Cartográfica Nacional: 1:10 000  
 Sistema de referência: PT-TM06/ETRS89  
 Exatidão posicional: Bloco A – Planimetria <=2,2 m; Altimetria <=2,0 m; Bloco B – Planimetria <=1,7 m; Altimetria <= 2,0 m  
 Exatidão temática: melhor ou igual a 90%  
 Posição de Precisão Nominal das Saídas Gráficas: Bloco A - 2,20 m; Bloco B - 1,71 m

CAOP 2014 - Carta Administrativa Oficial de Portugal, da Direção-Geral do Território, de 15 de Julho de 2014



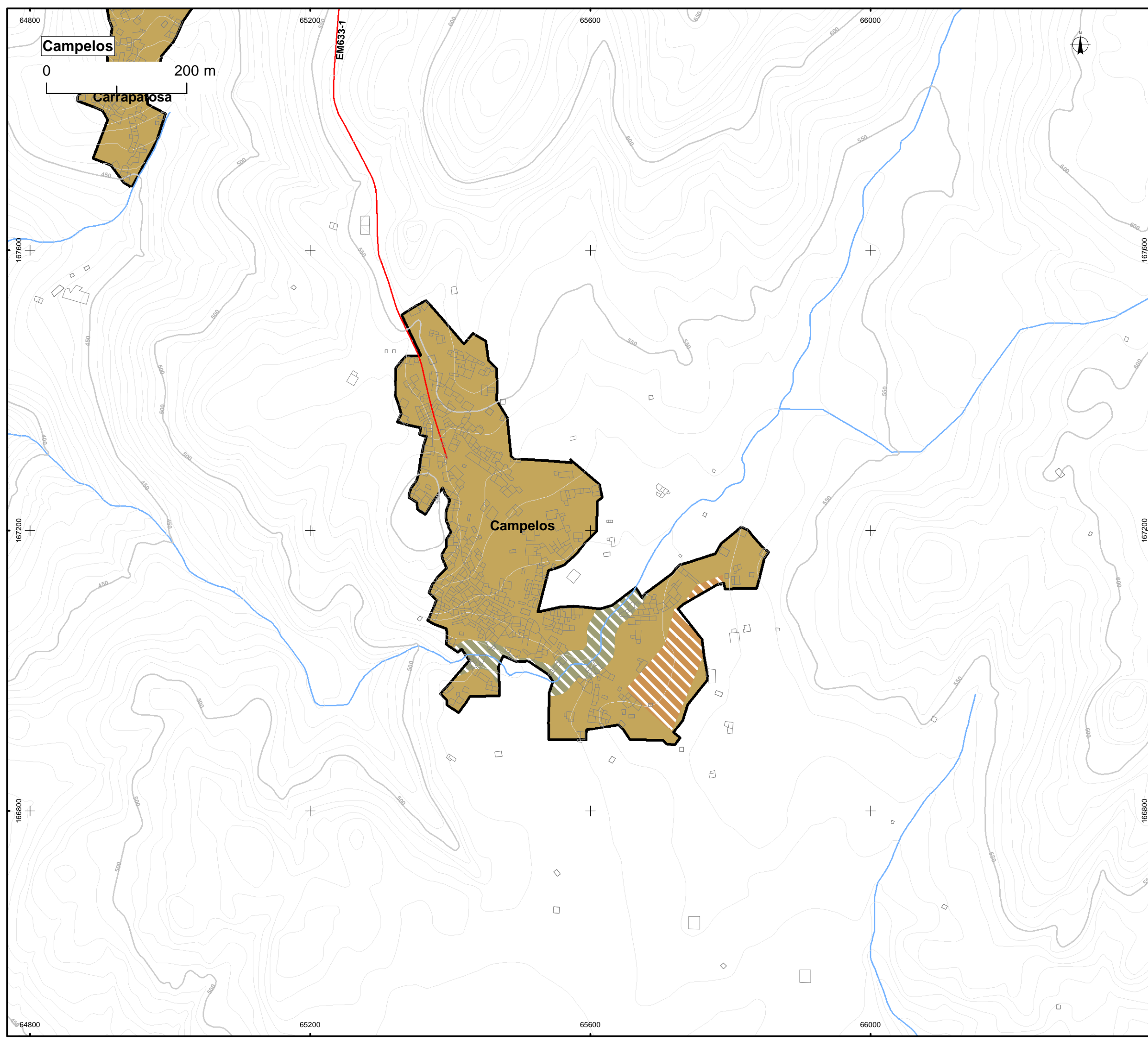
- Solo Urbano**
- Solo Urbanizado
    - Espaços Centrais
    - Espaços de Atividades Económicas
    - Espaços Residenciais
    - Espaços Residenciais Nível I
    - Espaços Residenciais de Nível II e III e IV
  - Solo Urbanizável
    - Espaços de Atividades Económicas
    - Espaços Verdes
    - Espaços Residenciais
    - Espaços Residenciais do Nível I
    - Espaços Residenciais do Nível II
    - Espaços Residenciais do Nível III e IV
  - Perímetro Urbano
  - UOPG
  - Zonas Ameaçadas pelas Cheias

- Base**
- Referências Afministrativas
    - Limite de concelho
  - Referências Topográficas
    - Rede geodésica nacional
    - Curva de Nível Mestra
    - Curva de Nível Secundária
  - Curso de água
    - Curso de água
    - Albufeiras (NPA)
  - Construções
  - Rede Viária**
    - Rede Rodoviária Nacional
    - Itinerário Complementar
    - Estrada Nacional
    - Rede Desclassificada Sob Jurisdição da EP
      - Estrada Desclassificada Sob Jurisdição da EP
    - Rede Municipal
      - Estrada Municipal
      - Caminho Municipal
    - Ferrovia

Cartografia de Referência para a elaboração da Carta Base 1:10 000 (Extrato)

Propriedade: Associação de Municípios da Terra Quente Transmontana e Instituto Geográfico Português  
 Produção: Bloco A – Instituto Geográfico Português e Bloco B – Geobit; Edição: 2007  
 Entidade responsável pela homologação: DGT; Processo de homologação n.º 40; Data: 16-01-2007  
 Série Cartográfica Nacional: 1:10 000  
 Sistema de referência: PT-TM06/ETRS89  
 Exatidão posicional: Bloco A – Planimetria <=2,2 m; Altimetria <=2,0 m; Bloco B – Planimetria <=1,7 m; Altimetria <= 2,0 m  
 Exatidão temática: melhor ou igual a 90%  
 Posição de Precisão Nominal das Saídas Gráficas: Bloco A - 2,20 m; Bloco B - 1,71 m

CAOP 2014 - Carta Administrativa Oficial de Portugal, da Direção-Geral do Território, de 15 de Julho de 2014



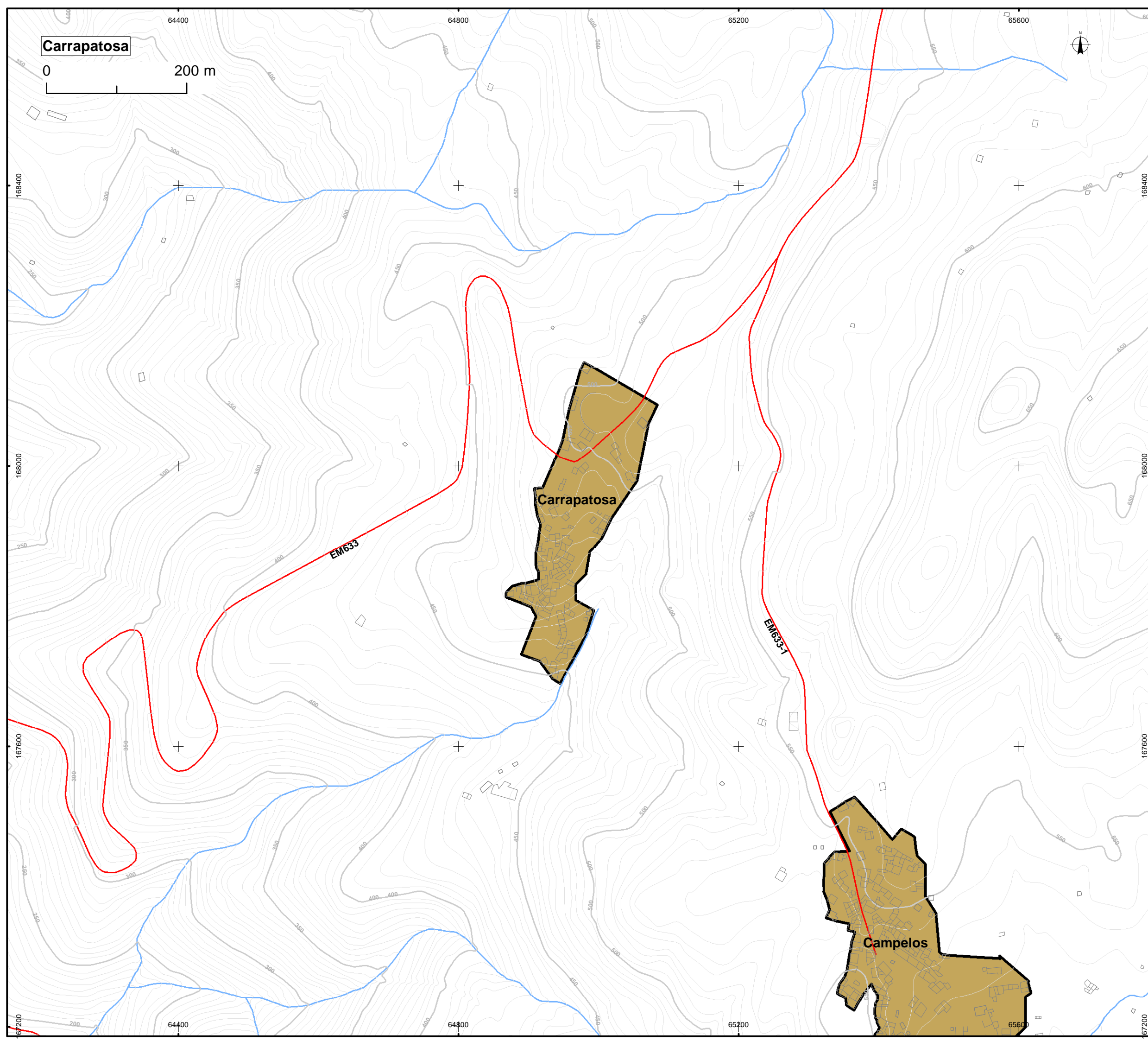
- Solo Urbano**
- Solo Urbanizado
    - Espaços Centrais
    - Espaços de Atividades Económicas
    - Espaços Residenciais
    - Espaços Residenciais Nível I
    - Espaços Residenciais de Nível II e III e IV
  - Solo Urbanizável
    - Espaços de Atividades Económicas
    - Espaços Verdes
    - Espaços Residenciais
    - Espaços Residenciais do Nível I
    - Espaços Residenciais do Nível II
    - Espaços Residenciais do Nível III e IV
  - Perímetro Urbano
    - UOPG
    - Zonas Ameaçadas pelas Cheias

- Base**
- Referências Administrativas
    - Limite de concelho
  - Referências Topográficas
    - Rede geodésica nacional
    - Curva de Nível Mestra
    - Curva de Nível Secundária
  - Curso de água
    - Curso de água
    - Albufeiras (NPA)
  - Construções
    - Construções
  - Rede Viária
    - Rede Rodoviária Nacional
    - Itinerário Complementar
    - Estrada Nacional
    - Rede Desclassificada Sob Jurisdição da EP
    - Estrada Desclassificada Sob Jurisdição da EP
    - Rede Municipal
    - Estrada Municipal
    - Caminho Municipal
  - Ferrovias
    - Ferrovias

Cartografia de Referência para a elaboração da Carta Base 1:10 000 (Extrato)

Propriedade: Associação de Municípios da Terra Quente Transmontana e Instituto Geográfico Português  
 Produção: Bloco A – Instituto Geográfico Português e Bloco B – Geobit; Edição: 2007  
 Entidade responsável pela homologação: DGT; Processo de homologação n.º 40; Data: 16-01-2007  
 Série Cartográfica Nacional: 1:10 000  
 Sistema de referência: PT-TM06/ETRS89  
 Exatidão posicional: Bloco A – Planimetria <=2,2 m; Altimetria <=2,0 m; Bloco B – Planimetria <=1,7 m; Altimetria <= 2,0 m  
 Exatidão temática: melhor ou igual a 90%  
 Posição de Precisão Nominal das Saídas Gráficas: Bloco A - 2,20 m; Bloco B - 1,71 m

CAOP 2014 - Carta Administrativa Oficial de Portugal, da Direção-Geral do Território, de 15 de Julho de 2014



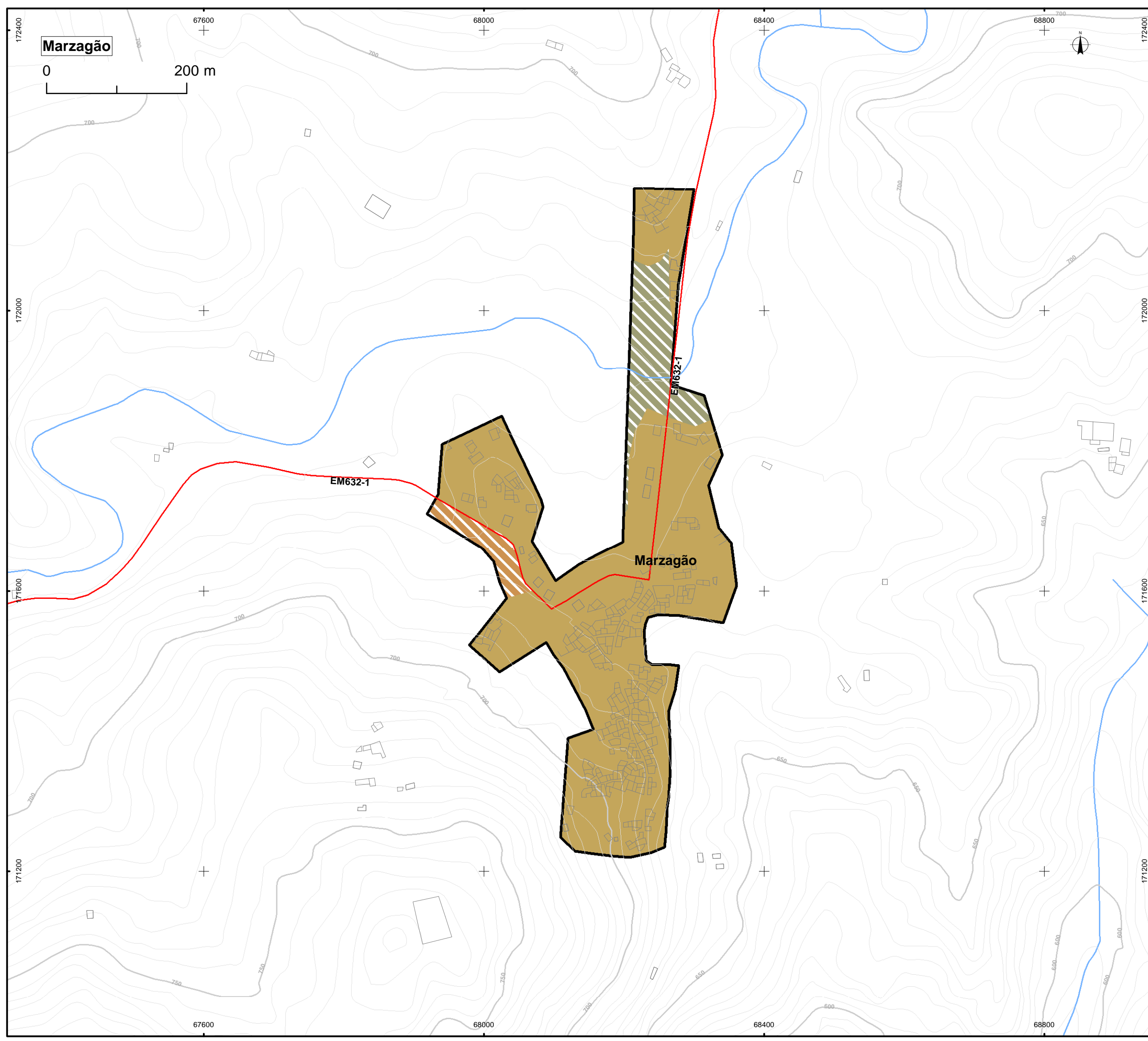
- Solo Urbano**
- Solo Urbanizado
    - Espaços Centrais
    - Espaços de Atividades Económicas
    - Espaços Residenciais
      - Espaços Residenciais Nível I
      - Espaços Residenciais de Nível II e III e IV
  - Solo Urbanizável
    - Espaços de Atividades Económicas
    - Espaços Verdes
    - Espaços Residenciais
      - Espaços Residenciais do Nível I
      - Espaços Residenciais do Nível II
      - Espaços Residenciais do Nível III e IV
  - Perímetro Urbano
    -
  - UOPG
    -
  - Zonas Ameaçadas pelas Cheias
    -

- Base**
- Referências Administrativas
    - Limite de concelho
  - Referências Topográficas
    - Rede geodésica nacional
    - Curva de Nível Mestra
    - Curva de Nível Secundária
  - Curso de água
    - Curso de água
    - Albufeiras (NPA)
  - Construções
    -
  - Rede Viária
    - Rede Rodoviária Nacional
    - Itinerário Complementar
    - Estrada Nacional
    - Rede Desclassificada Sob Jurisdição da EP
      - Estrada Desclassificada Sob Jurisdição da EP
    - Rede Municipal
      - Estrada Municipal
      - Caminho Municipal
    - Ferrovias
      -

Cartografia de Referência para a elaboração da Carta Base 1:10 000 (Extrato)

Propriedade: Associação de Municípios da Terra Quente Transmontana e Instituto Geográfico Português  
 Produção: Bloco A – Instituto Geográfico Português e Bloco B – Geobit; Edição: 2007  
 Entidade responsável pela homologação: DGT; Processo de homologação n.º 40; Data: 16-01-2007  
 Série Cartográfica Nacional: 1:10 000  
 Sistema de referência: PT-TM06/ETRS89  
 Exatidão posicional: Bloco A – Planimetria <=2,2 m; Altimetria <=2,0 m; Bloco B – Planimetria <=1,7 m; Altimetria <= 2,0 m  
 Exatidão temática: melhor ou igual a 90%  
 Posição de Precisão Nominal das Saídas Gráficas: Bloco A - 2,20 m; Bloco B - 1,71 m

CAOP 2014 - Carta Administrativa Oficial de Portugal, da Direção-Geral do Território, de 15 de Julho de 2014



**Marzagão**



**Solo Urbano**

- Solo Urbanizado
  - Espaços Centrais
  - Espaços de Atividades Económicas
  - Espaços Residenciais
  - Espaços Residenciais Nível I
  - Espaços Residenciais de Nível II e III e IV

- Solo Urbanizável
  - Espaços de Atividades Económicas
  - Espaços Verdes
  - Espaços Residenciais
  - Espaços Residenciais do Nível I
  - Espaços Residenciais do Nível II
  - Espaços Residenciais do Nível III e IV

**Perímetro Urbano**



**UOPG**

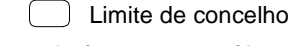


**Zonas Ameaçadas pelas Cheias**



**Base**

**Referências Administrativas**



**Referências Topográficas**

- Rede geodésica nacional
- Curva de Nível Mestra
- Curva de Nível Secundária

**Curso de água**

- Curso de água
- Albufeiras (NPA)

**Construções**



**Rede Viária**

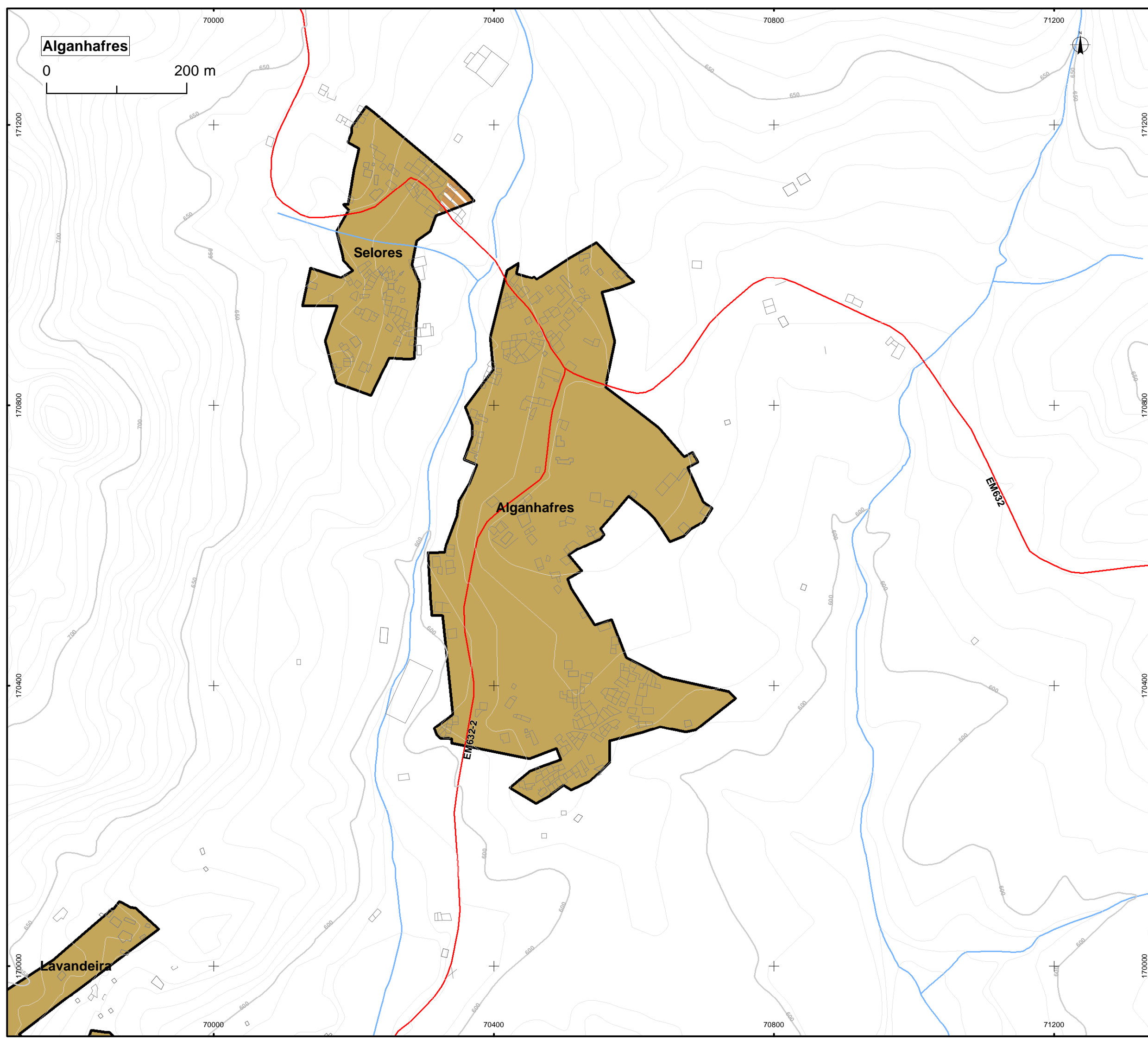
- Rede Rodoviária Nacional**
  - Itinerário Complementar
  - Estrada Nacional
- Rede Desclassificada Sob Jurisdição da EP**
  - Estrada Desclassificada Sob Jurisdição da EP
- Rede Municipal**
  - Estrada Municipal
  - Caminho Municipal
- Ferrovias**
  - Ferrovias

Cartografia de Referência para a elaboração da Carta Base 1:10 000 (Extrato)

Propriedade: Associação de Municípios da Terra Quente Transmontana e Instituto Geográfico Português  
 Produção: Bloco A – Instituto Geográfico Português e Bloco B – Geobit; Edição: 2007  
 Entidade responsável pela homologação: DGT; Processo de homologação n.º 40; Data: 16-01-2007  
 Série Cartográfica Nacional: 1:10 000  
 Sistema de referência: PT-TM06/ETRS89  
 Exatidão posicional: Bloco A – Planimetria <=2,2 m; Altimetria <=2,0 m; Bloco B – Planimetria <=1,7 m; Altimetria <= 2,0 m  
 Exatidão temática: melhor ou igual a 90%  
 Posição de Precisão Nominal das Saídas Gráficas: Bloco A - 2,20 m; Bloco B - 1,71 m

CAOP 2014 - Carta Administrativa Oficial de Portugal, da Direção-Geral do Território, de 15 de Julho de 2014





**Alganhafres**

0 200 m

**Solo Urbano**

- Solo Urbanizado
  - Espaços Centrais
  - Espaços de Atividades Económicas
  - Espaços Residenciais
    - Espaços Residenciais Nível I
    - Espaços Residenciais de Nível II e III e IV

- Solo Urbanizável
  - Espaços de Atividades Económicas
  - Espaços Verdes
  - Espaços Residenciais
    - Espaços Residenciais do Nível I
    - Espaços Residenciais do Nível II
    - Espaços Residenciais do Nível III e IV

**Perímetro Urbano**



**UOPG**

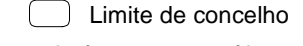


**Zonas Ameaçadas pelas Cheias**



**Base**

**Referências Afministrativas**



**Referências Topográficas**

- Rede geodésica nacional
- Curva de Nível Mestra
- Curva de Nível Secundária

**Curso de água**

- Curso de água
- Albufeiras (NPA)

**Construções**



**Rede Viária**

- Rede Rodoviária Nacional**
  - Itinerário Complementar
  - Estrada Nacional
- Rede Desclassificada Sob Jurisdição da EP**
  - Estrada Desclassificada Sob Jurisdição da EP
- Rede Municipal**
  - Estrada Municipal
  - Caminho Municipal

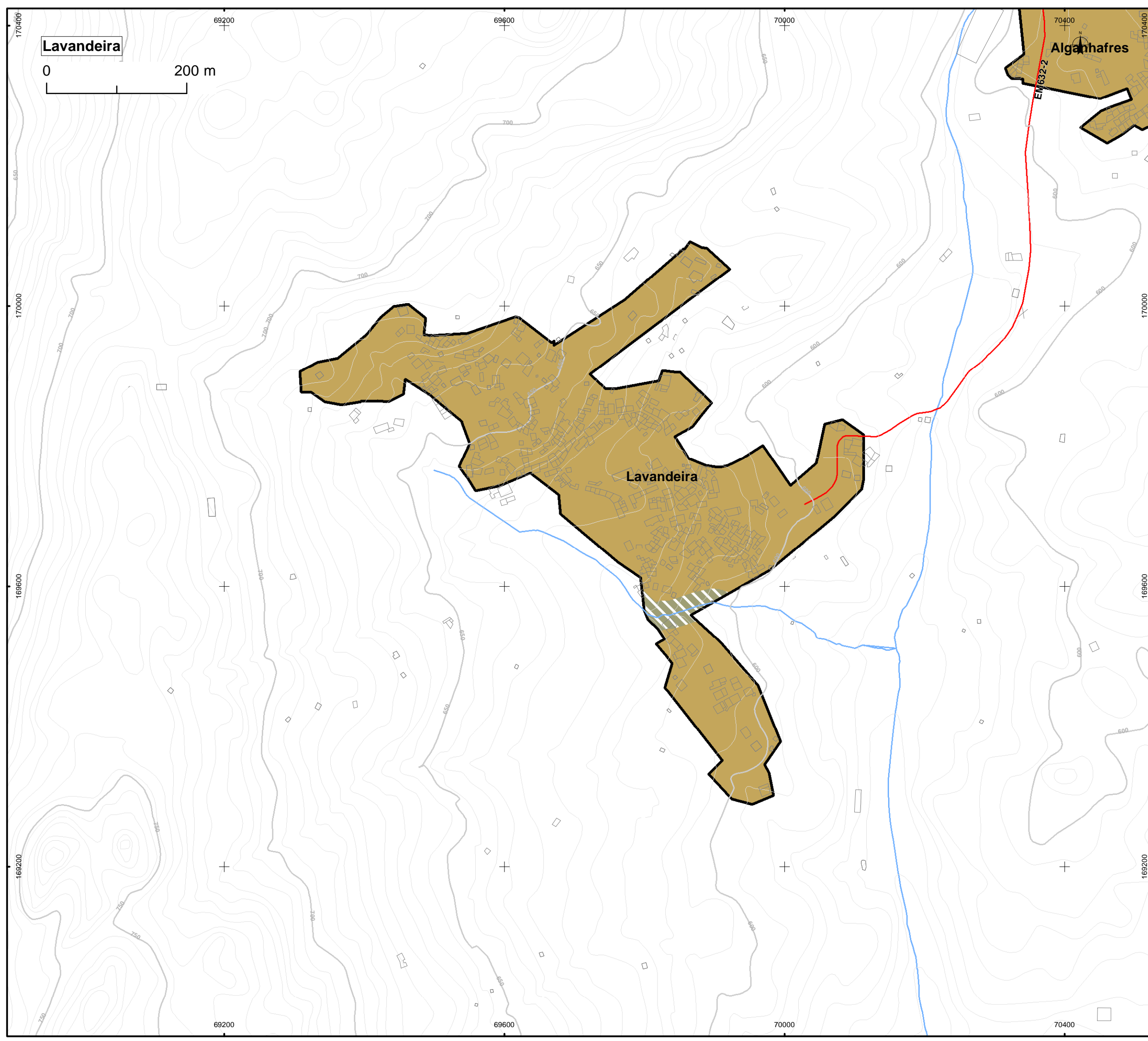
**Ferrovia**



Cartografia de Referência para a elaboração da Carta Base 1:10 000 (Extrato)

Propriedade: Associação de Municípios da Terra Quente Transmontana e Instituto Geográfico Português  
 Produção: Bloco A – Instituto Geográfico Português e Bloco B – Geobit; Edição: 2007  
 Entidade responsável pela homologação: DGT; Processo de homologação n.º 40; Data: 16-01-2007  
 Série Cartográfica Nacional: 1:10 000  
 Sistema de referência: PT-TM06/ETRS89  
 Exatidão posicional: Bloco A – Planimetria <=2,2 m; Altimetria <=2,0 m; Bloco B – Planimetria <=1,7 m; Altimetria <= 2,0 m  
 Exatidão temática: melhor ou igual a 90%  
 Posição de Precisão Nominal das Saídas Gráficas: Bloco A - 2,20 m; Bloco B - 1,71 m

CAOP 2014 - Carta Administrativa Oficial de Portugal, da Direção-Geral do Território, de 15 de Julho de 2014

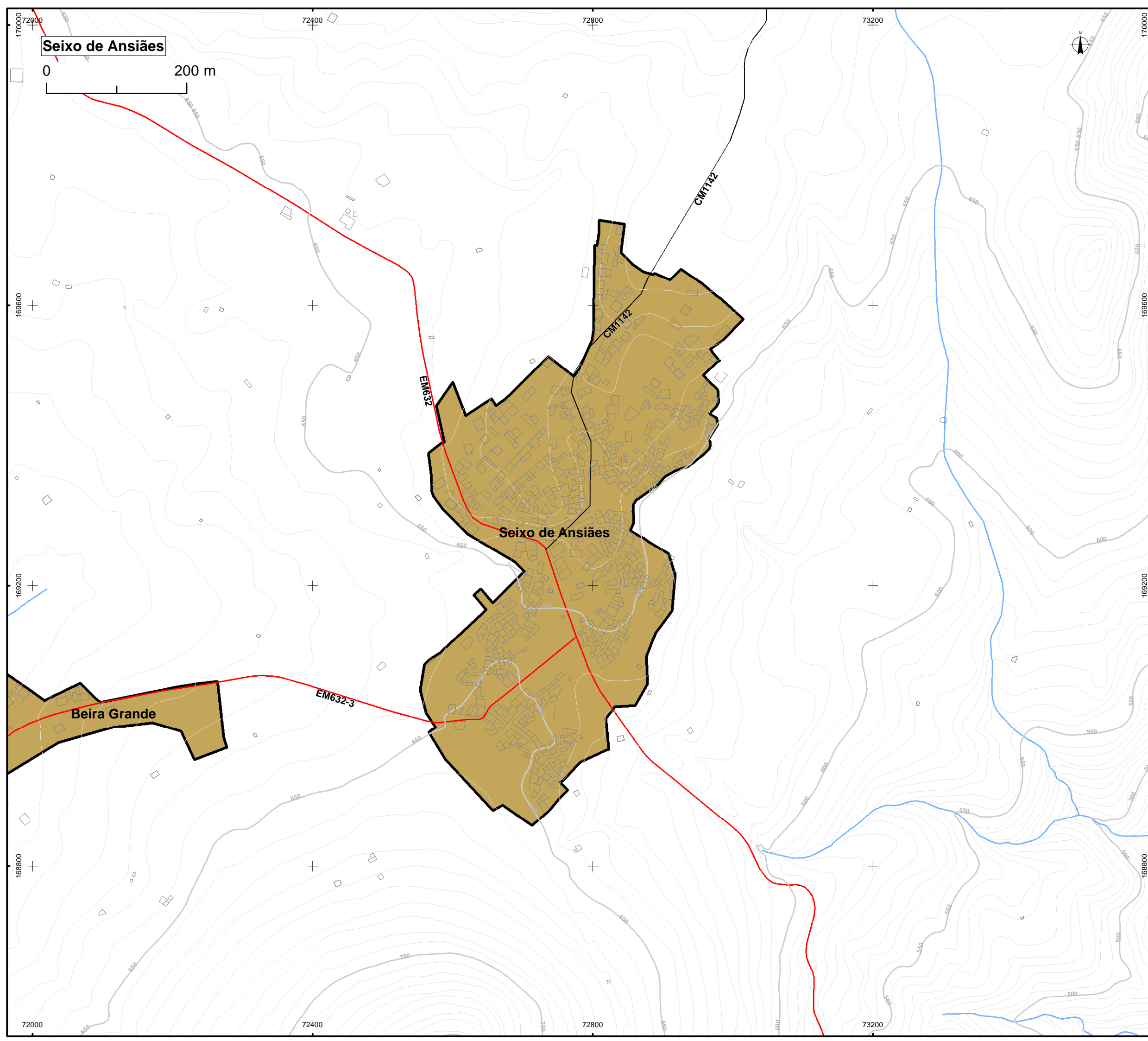


- Solo Urbano**
- Solo Urbanizado
    - Espaços Centrais
    - Espaços de Atividades Económicas
    - Espaços Residenciais
      - Espaços Residenciais Nível I
      - Espaços Residenciais de Nível II e III e IV
  - Solo Urbanizável
    - Espaços de Atividades Económicas
    - Espaços Verdes
    - Espaços Residenciais
      - Espaços Residenciais do Nível I
      - Espaços Residenciais do Nível II
      - Espaços Residenciais do Nível III e IV
- Perímetro Urbano**
- UOPG
  - Zonas Ameaçadas pelas Cheias
- Base**
- Referências Administrativas
    - Limite de concelho
  - Referências Topográficas
    - Rede geodésica nacional
    - Curva de Nível Mestra
    - Curva de Nível Secundária
  - Curso de água
    - Curso de água
    - Albufeiras (NPA)
  - Construções
  - Rede Viária**
    - Rede Rodoviária Nacional
    - Itinerário Complementar
    - Estrada Nacional
    - Rede Desclassificada Sob Jurisdição da EP
      - Estrada Desclassificada Sob Jurisdição da EP
    - Rede Municipal
      - Estrada Municipal
      - Caminho Municipal
    - Ferrovia

Cartografia de Referência para a elaboração da Carta Base 1:10 000 (Extrato)

Propriedade: Associação de Municípios da Terra Quente Transmontana e Instituto Geográfico Português  
 Produção: Bloco A – Instituto Geográfico Português e Bloco B – Geobit; Edição: 2007  
 Entidade responsável pela homologação: DGT; Processo de homologação n.º 40; Data: 16-01-2007  
 Série Cartográfica Nacional: 1:10 000  
 Sistema de referência: PT-TM06/ETRS89  
 Exatidão posicional: Bloco A – Planimetria <=2,2 m; Altimetria <=2,0 m; Bloco B – Planimetria <=1,7 m; Altimetria <= 2,0 m  
 Exatidão temática: melhor ou igual a 90%  
 Posição de Precisão Nominal das Saídas Gráficas: Bloco A - 2,20 m; Bloco B - 1,71 m

CAOP 2014 - Carta Administrativa Oficial de Portugal, da Direção-Geral do Território, de 15 de Julho de 2014



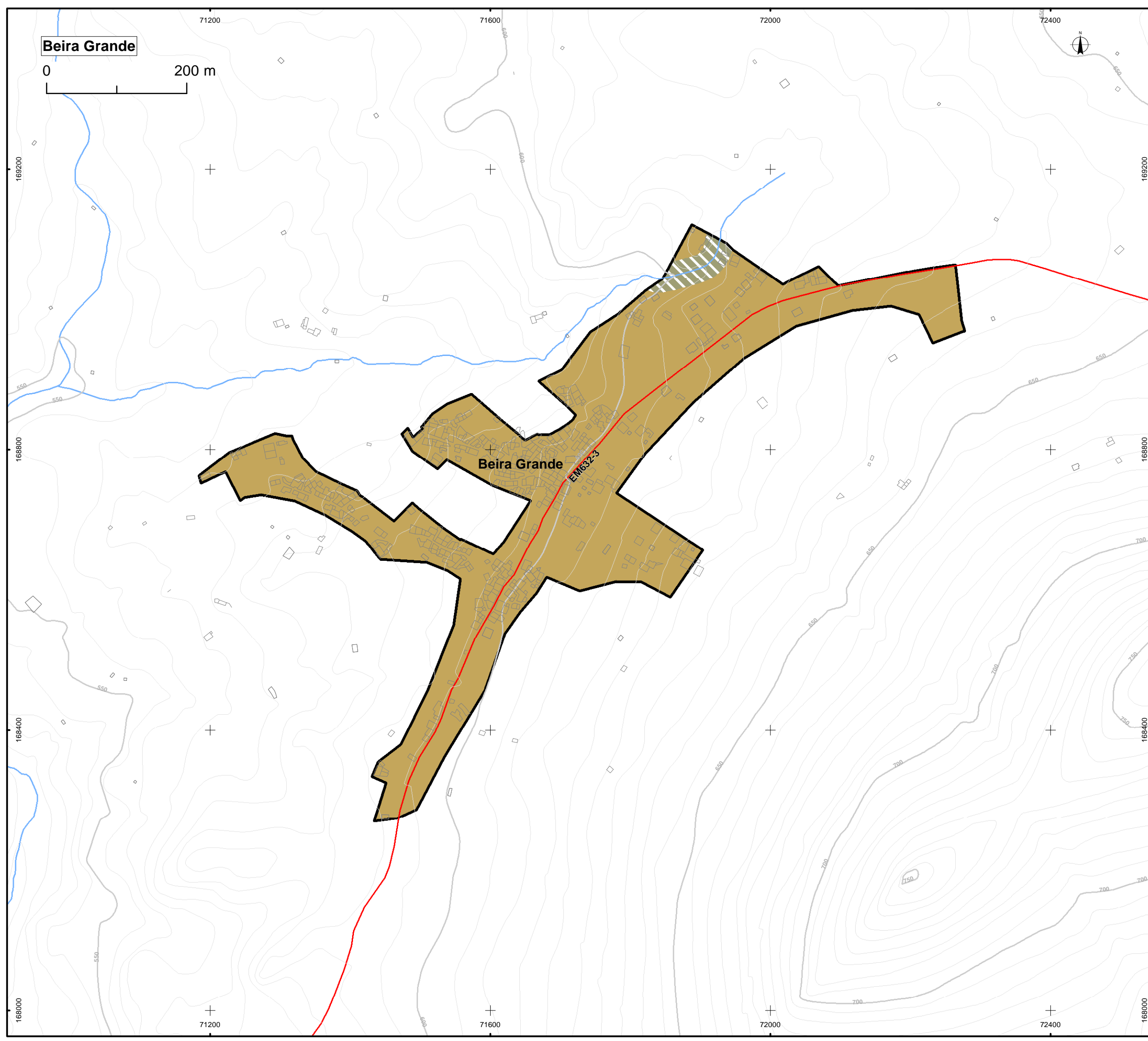
- Solo Urbano**
- Solo Urbanizado
    - Espaços Centrais
    - Espaços de Atividades Económicas
    - Espaços Residenciais
      - Espaços Residenciais Nível I
      - Espaços Residenciais de Nível II e III e IV
  - Solo Urbanizável
    - Espaços de Atividades Económicas
    - Espaços Verdes
    - Espaços Residenciais
      - Espaços Residenciais do Nível I
      - Espaços Residenciais do Nível II
      - Espaços Residenciais do Nível III e IV
  - Perímetro Urbano
    -
  - UOPG
    -
  - Zonas Ameaçadas pelas Cheias
    -

- Base**
- Referências Afministrativas
    - Limite de concelho
  - Referências Topográficas
    - Rede geodésica nacional
    - Curva de Nível Mestra
    - Curva de Nível Secundária
  - Curso de água
    - Curso de água
    - Albufeiras (NPA)
  - Construções
    -
  - Rede Viária**
  - Rede Rodoviária Nacional
    - Itinerário Complementar
    - Estrada Nacional
  - Rede Desclassificada Sob Jurisdição da EP
    - Estrada Desclassificada Sob Jurisdição da EP
  - Rede Municipal
    - Estrada Municipal
    - Caminho Municipal
  - Ferrovia
    -

Cartografia de Referência para a elaboração da Carta Base 1:10 000 (Extrato)





Propriedade: Associação de Municípios da Terra Quente Transmontana e Instituto Geográfico Português  
 Produção: Bloco A – Instituto Geográfico Português e Bloco B – Geobit; Edição: 2007  
 Entidade responsável pela homologação: DGT; Processo de homologação n.º 40; Data: 16-01-2007  
 Série Cartográfica Nacional: 1:10 000  
 Sistema de referência: PT-TM06/ETRS89  
 Exatidão posicional: Bloco A – Planimetria <=2,2 m; Altimetria <=2,0 m; Bloco B – Planimetria <=1,7 m; Altimetria <= 2,0 m  
 Exatidão temática: melhor ou igual a 90%  
 Posição de Precisão Nominal das Saídas Gráficas: Bloco A - 2,20 m; Bloco B - 1,71 m

CAOP 2014 - Carta Administrativa Oficial de Portugal, da Direção-Geral do Território, de 15 de Julho de 2014








**Solo Urbano**

Solo Urbanizado

-  Espaços Centrais
-  Espaços de Atividades Económicas
- Espaços Residenciais
-  Espaços Residenciais Nível I
-  Espaços Residenciais de Nível II e III e IV

Solo Urbanizável

-  Espaços de Atividades Económicas
-  Espaços Verdes
- Espaços Residenciais
-  Espaços Residenciais do Nível I
-  Espaços Residenciais do Nível II
-  Espaços Residenciais do Nível III e IV

Perímetro Urbano



UOPG




Zonas Ameaçadas pelas Cheias






**Base**



Referências Afministrativas

-  Limite de concelho

Referências Topográficas

-  Rede geodésica nacional
-  Curva de Nível Mestra
-  Curva de Nível Secundária

Curso de água


-  Curso de água
-  Albufeiras (NPA)

Construções



**Rede Viária**

Rede Rodoviária Nacional



-  Itinerário Complementar

 Estrada Nacional

Rede Desclassificada Sob Jurisdição da EP

-  Estrada Desclassificada Sob Jurisdição da EP

Rede Municipal

-  Estrada Municipal
-  Caminho Municipal

Ferrovia



Cartografia de Referência para a elaboração da Carta Base 1:10 000 (Extrato)

Propriedade: Associação de Municípios da Terra Quente Transmontana e Instituto Geográfico Português

Produção: Bloco A – Instituto Geográfico Português e Bloco B – Geobit; Edição: 2007

Entidade responsável pela homologação: DGT; Processo de homologação n.º 40; Data: 16-01-2007

Série Cartográfica Nacional: 1:10 000

Sistema de referência: PT-TM06/ETRS89

Exatidão posicional: Bloco A – Planimetria <=2,2 m; Altimetria <=2,0 m;

Bloco B – Planimetria <=1,7 m; Altimetria <= 2,0 m

Exatidão temática: melhor ou igual a 90%

Posição de Precisão Nominal das Saídas Gráficas: Bloco A - 2,20 m; Bloco B - 1,71 m

CAOP 2014 - Carta Administrativa Oficial de Portugal, da Direção-Geral do Território, de 15 de Julho de 2014

Fonte Longa

0 200 m



### Solo Urbano

Solo Urbanizado

- Espaços Centrais
- Espaços de Atividades Económicas
- Espaços Residenciais
- Espaços Residenciais Nível I
- Espaços Residenciais de Nível II e III e IV

Solo Urbanizável

- Espaços de Atividades Económicas
- Espaços Verdes
- Espaços Residenciais
- Espaços Residenciais do Nível I
- Espaços Residenciais do Nível II
- Espaços Residenciais do Nível III e IV

Perímetro Urbano



UOPG



Zonas Ameaçadas pelas Cheias



### Base

Referências Administrativas

- Limite de concelho

Referências Topográficas

- Rede geodésica nacional
- Curva de Nível Mestra
- Curva de Nível Secundária

Curso de água

- Curso de água
- Albufeiras (NPA)

Construções



Rede Viária

- Rede Rodoviária Nacional
- Itinerário Complementar
- Estrada Nacional
- Rede Desclassificada Sob Jurisdição da EP
- Estrada Desclassificada Sob Jurisdição da EP
- Rede Municipal
- Estrada Municipal
- Caminho Municipal

Ferrovia



Cartografia de Referência para a elaboração da Carta Base 1:10 000 (Extrato)

Propriedade: Associação de Municípios da Terra Quente Transmontana e Instituto Geográfico Português

Produção: Bloco A – Instituto Geográfico Português e Bloco B – Geobit; Edição: 2007

Entidade responsável pela homologação: DGT; Processo de homologação n.º 40; Data: 16-01-2007

Série Cartográfica Nacional: 1:10 000

Sistema de referência: PT-TM06/ETRS89

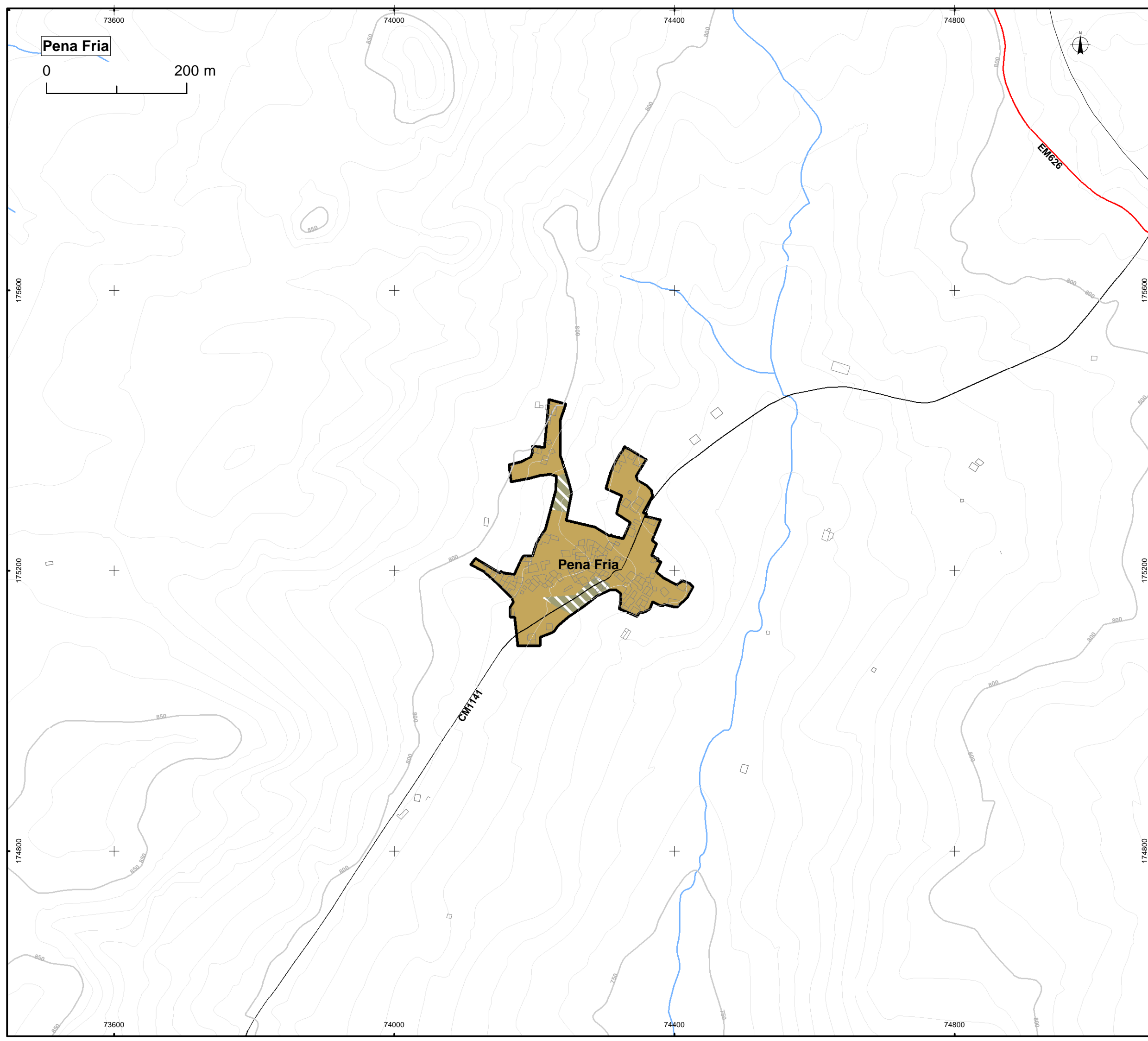
Exatidão posicional: Bloco A – Planimetria <=2,2 m; Altimetria <=2,0 m;

Bloco B – Planimetria <=1,7 m; Altimetria <= 2,0 m

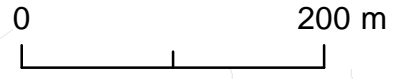
Exatidão temática: melhor ou igual a 90%

Posição de Precisão Nominal das Saídas Gráficas: Bloco A - 2,20 m; Bloco B - 1,71 m

CAOP 2014 - Carta Administrativa Oficial de Portugal, da Direção-Geral do Território, de 15 de Julho de 2014



**Pena Fria**

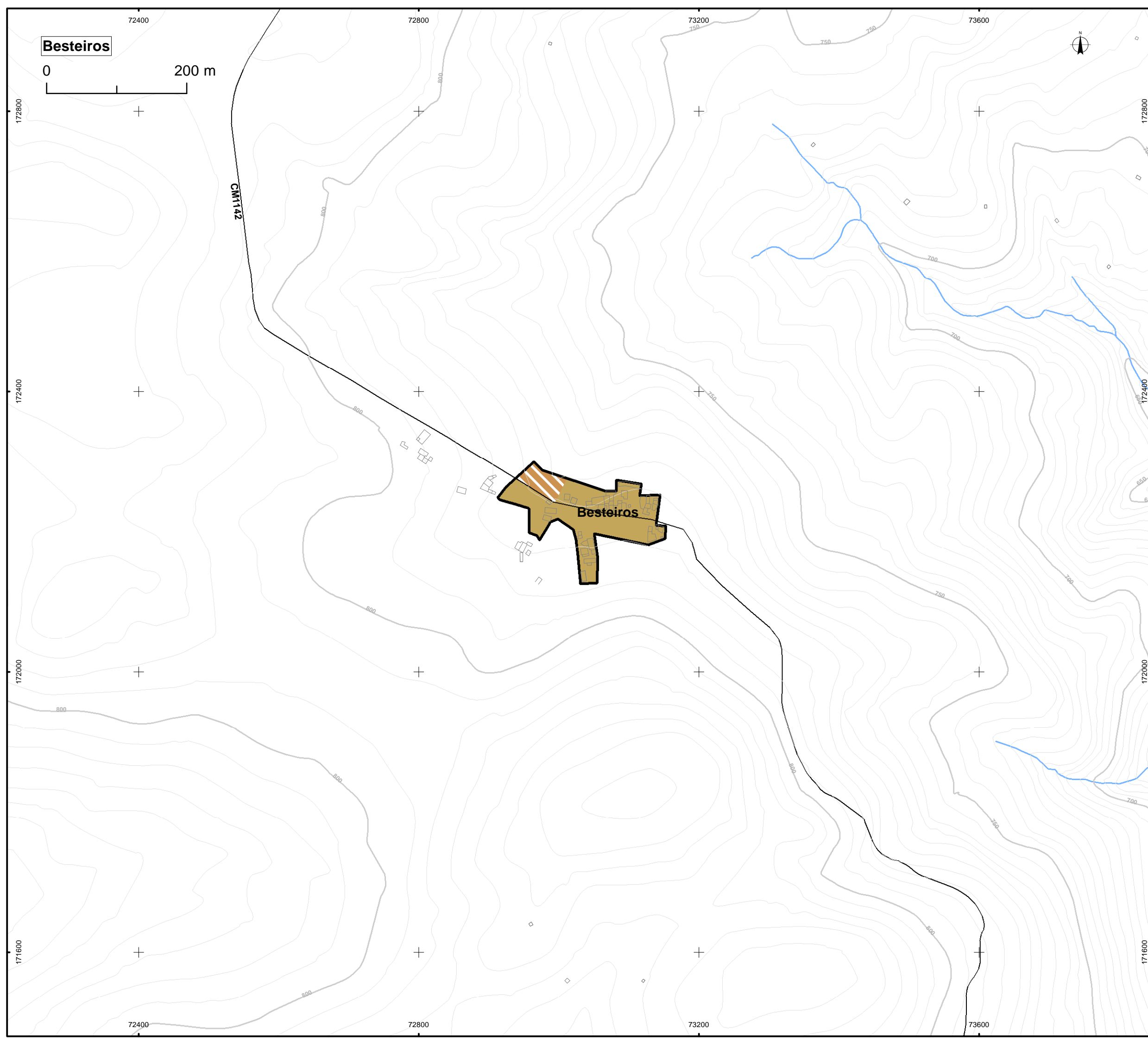


- Solo Urbano**
- Solo Urbanizado
  - Espaços Centrais
  - Espaços de Atividades Económicas
  - Espaços Residenciais
  - Espaços Residenciais Nível I
  - Espaços Residenciais de Nível II e III e IV
- Solo Urbanizável
  - Espaços de Atividades Económicas
  - Espaços Verdes
  - Espaços Residenciais
  - Espaços Residenciais do Nível I
  - Espaços Residenciais do Nível II
  - Espaços Residenciais do Nível III e IV
- Perímetro Urbano
  - UOPG
- Zonas Ameaçadas pelas Cheias
  - Zonas Ameaçadas pelas Cheias
- Base**
- Referências Afministrativas
  - Limite de concelho
- Referências Topográficas
  - Rede geodésica nacional
  - Curva de Nível Mestra
  - Curva de Nível Secundária
- Curso de água
  - Curso de água
  - Albufeiras (NPA)
- Construções
  - Construções
- Rede Viária**
- Rede Rodoviária Nacional
  - Itinerário Complementar
  - Estrada Nacional
- Rede Desclassificada Sob Jurisdição da EP
  - Estrada Desclassificada Sob Jurisdição da EP
- Rede Municipal
  - Estrada Municipal
  - Caminho Municipal
- Ferrovía
  - Ferrovía





Cartografia de Referência para a elaboração da Carta Base 1:10 000 (Extrato)






Propriedade: Associação de Municípios da Terra Quente Transmontana e Instituto Geográfico Português  
 Produção: Bloco A – Instituto Geográfico Português e Bloco B – Geobit; Edição: 2007  
 Entidade responsável pela homologação: DGT; Processo de homologação n.º 40; Data: 16-01-2007  
 Série Cartográfica Nacional: 1:10 000  
 Sistema de referência: PT-TM06/ETRS89  
 Exatidão posicional: Bloco A – Planimetria <=2,2 m; Altimetria <=2,0 m; Bloco B – Planimetria <=1,7 m; Altimetria <= 2,0 m  
 Exatidão temática: melhor ou igual a 90%  
 Posição de Precisão Nominal das Saídas Gráficas: Bloco A - 2,20 m; Bloco B - 1,71 m




CAOP 2014 - Carta Administrativa Oficial de Portugal, da Direção-Geral do Território, de 15 de Julho de 2014
















**Solo Urbano**

- Solo Urbanizado
-  Espaços Centrais
-  Espaços de Atividades Económicas
- Espaços Residenciais
-  Espaços Residenciais Nível I
-  Espaços Residenciais de Nível II e III e IV

- Solo Urbanizável
-  Espaços de Atividades Económicas
-  Espaços Verdes
- Espaços Residenciais
-  Espaços Residenciais do Nível I
-  Espaços Residenciais do Nível II
-  Espaços Residenciais do Nível III e IV

- Perímetro Urbano
-  UOPG
-  Zonas Ameaçadas pelas Cheias
- 

**Base**

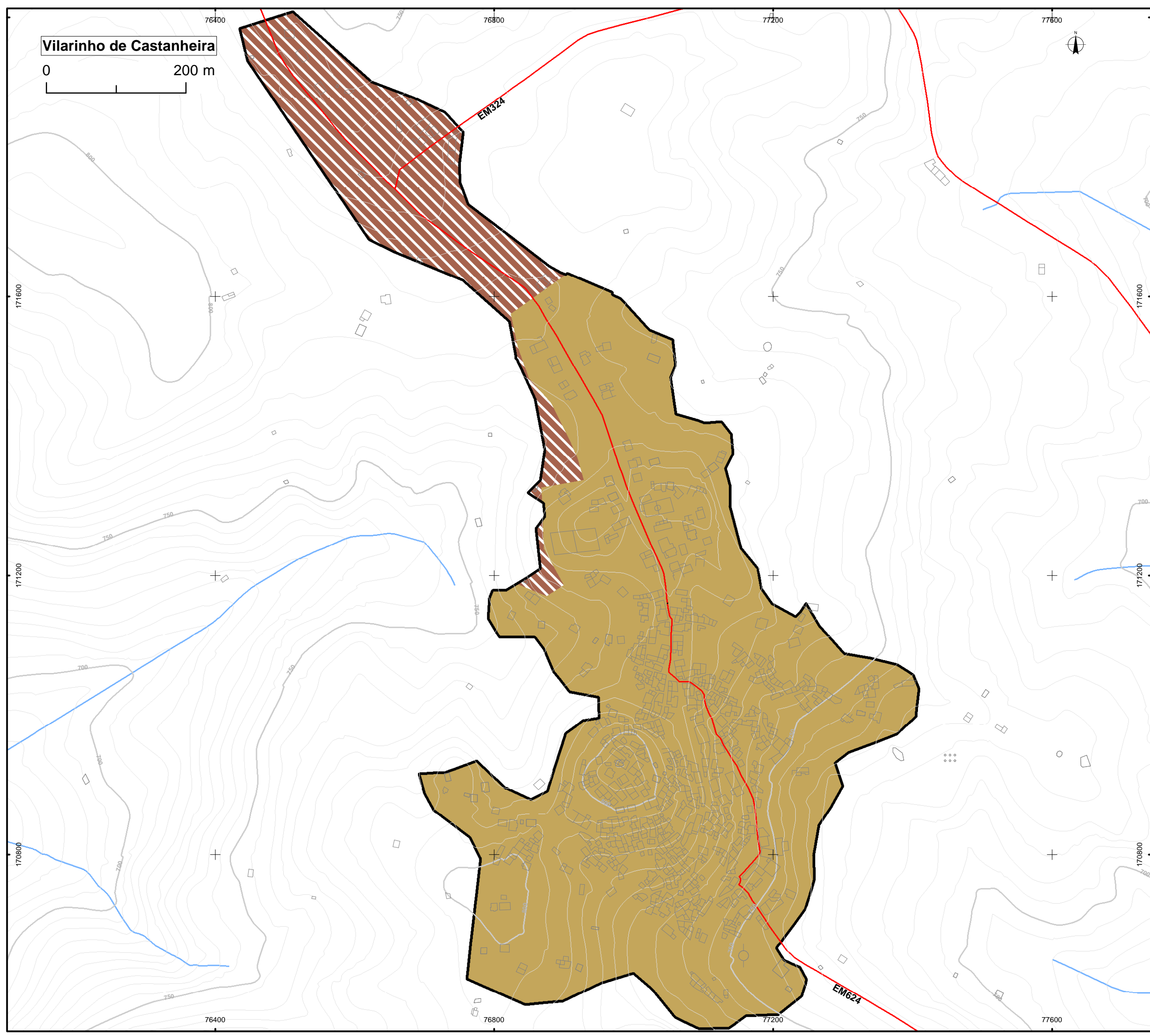
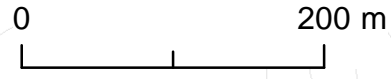
- Referências Afministrativas
-  Limite de concelho
- Referências Topográficas
-  Rede geodésica nacional
-  Curva de Nível Mestra
-  Curva de Nível Secundária
- Curso de água
-  Curso de água
-  Albufeiras (NPA)
- Construções
- 
- Rede Viária
- Rede Rodoviária Nacional
-  Itinerário Complementar
-  Estrada Nacional
- Rede Desclassificada Sob Jurisdição da EP
-  Estrada Desclassificada Sob Jurisdição da EP
- Rede Municipal
-  Estrada Municipal
-  Caminho Municipal
- Ferrovia
- 

Cartografia de Referência para a elaboração da Carta Base 1:10 000 (Extrato)

Propriedade: Associação de Municípios da Terra Quente Transmontana e Instituto Geográfico Português  
 Produção: Bloco A – Instituto Geográfico Português e Bloco B – Geobit; Edição: 2007  
 Entidade responsável pela homologação: DGT; Processo de homologação n.º 40; Data: 16-01-2007  
 Série Cartográfica Nacional: 1:10 000  
 Sistema de referência: PT-TM06/ETRS89  
 Exatidão posicional: Bloco A – Planimetria <=2,2 m; Altimetria <=2,0 m; Bloco B – Planimetria <=1,7 m; Altimetria <= 2,0 m  
 Exatidão temática: melhor ou igual a 90%  
 Posição de Precisão Nominal das Saídas Gráficas: Bloco A - 2,20 m; Bloco B - 1,71 m

CAOP 2014 - Carta Administrativa Oficial de Portugal, da Direção-Geral do Território, de 15 de Julho de 2014

# Vilarinho de Castanheira



## Solo Urbano

- Solo Urbanizado
  - Espaços Centrais
  - Espaços de Atividades Económicas
  - Espaços Residenciais
  - Espaços Residenciais Nível I
  - Espaços Residenciais de Nível II e III e IV

- Solo Urbanizável
  - Espaços de Atividades Económicas
  - Espaços Verdes
  - Espaços Residenciais
  - Espaços Residenciais do Nível I
  - Espaços Residenciais do Nível II
  - Espaços Residenciais do Nível III e IV

## Perímetro Urbano



## UOPG

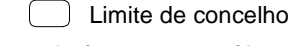


## Zonas Ameaçadas pelas Cheias



## Base

### Referências Afministrativas



### Referências Topográficas

- Rede geodésica nacional
- Curva de Nível Mestra
- Curva de Nível Secundária

### Curso de água

- Curso de água
- Albufeiras (NPA)

### Construções



### Rede Viária

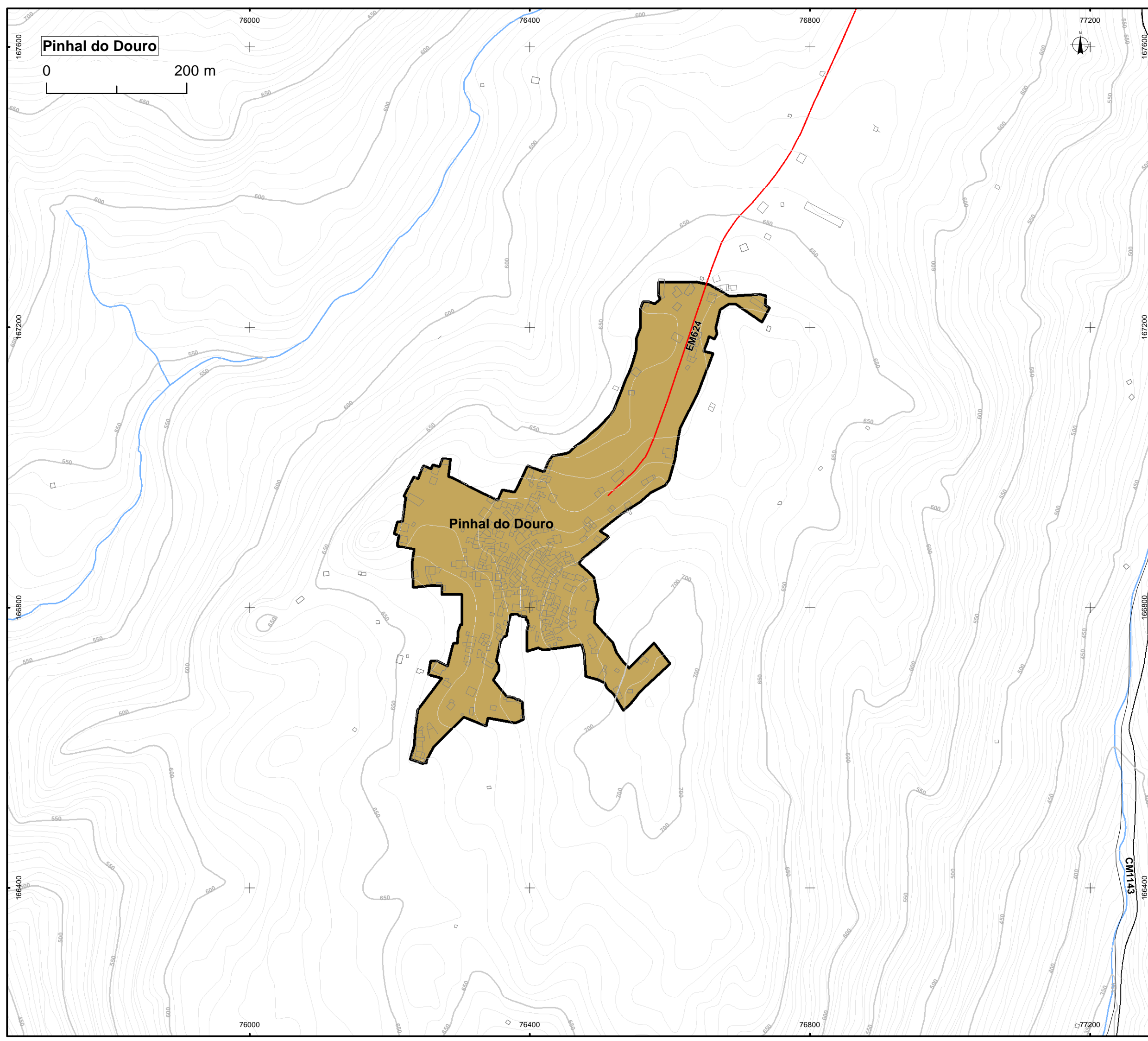
- Rede Rodoviária Nacional
  - Itinerário Complementar
  - Estrada Nacional
- Rede Desclassificada Sob Jurisdição da EP
  - Estrada Desclassificada Sob Jurisdição da EP
- Rede Municipal
  - Estrada Municipal
  - Caminho Municipal
- Ferrovia

Cartografia de Referência para a elaboração da Carta Base 1:10 000 (Extrato)

Propriedade: Associação de Municípios da Terra Quente Transmontana e Instituto Geográfico Português  
Produção: Bloco A – Instituto Geográfico Português e Bloco B – Geobit; Edição: 2007  
Entidade responsável pela homologação: DGT; Processo de homologação n.º 40;  
Data: 16-01-2007  
Série Cartográfica Nacional: 1:10 000  
Sistema de referência: PT-TM06/ETRS89  
Exatidão posicional: Bloco A – Planimetria <=2,2 m; Altimetria <=2,0 m;  
Bloco B – Planimetria <=1,7 m; Altimetria <= 2,0 m  
Exatidão temática: melhor ou igual a 90%  
Posição de Precisão Nominal das Saídas Gráficas: Bloco A - 2,20 m; Bloco B - 1,71 m

CAOP 2014 - Carta Administrativa Oficial de Portugal, da Direção-Geral do Território, de 15 de Julho de 2014





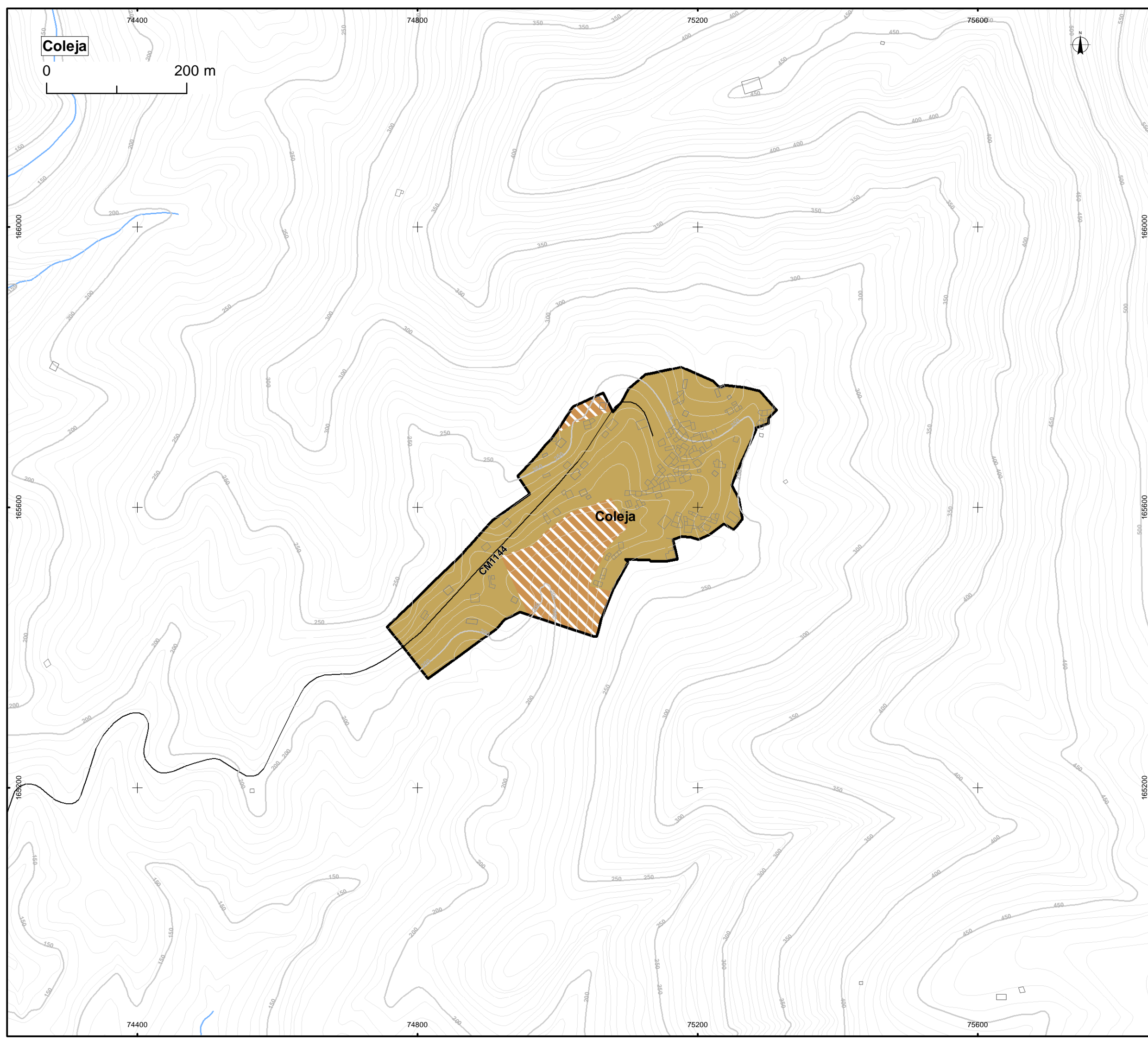
- Solo Urbano**
- Solo Urbanizado
    - Espaços Centrais
    - Espaços de Atividades Económicas
    - Espaços Residenciais
      - Espaços Residenciais Nível I
      - Espaços Residenciais de Nível II e III e IV
  - Solo Urbanizável
    - Espaços de Atividades Económicas
    - Espaços Verdes
    - Espaços Residenciais
      - Espaços Residenciais do Nível I
      - Espaços Residenciais do Nível II
      - Espaços Residenciais do Nível III e IV
  - Perímetro Urbano
    - UOPG
    - Zonas Ameaçadas pelas Cheias

- Base**
- Referências Afministrativas
    - Limite de concelho
  - Referências Topográficas
    - Rede geodésica nacional
    - Curva de Nível Mestra
    - Curva de Nível Secundária
  - Curso de água
    - Curso de água
    - Albufeiras (NPA)
  - Construções
    -
  - Rede Viária**
    - Rede Rodoviária Nacional
      - Itinerário Complementar
      - Estrada Nacional
    - Rede Desclassificada Sob Jurisdição da EP
      - Estrada Desclassificada Sob Jurisdição da EP
    - Rede Municipal
      - Estrada Municipal
      - Caminho Municipal
  - Ferrovia
    -

Cartografia de Referência para a elaboração da Carta Base 1:10 000 (Extrato)

Propriedade: Associação de Municípios da Terra Quente Transmontana e Instituto Geográfico Português  
 Produção: Bloco A – Instituto Geográfico Português e Bloco B – Geobit; Edição: 2007  
 Entidade responsável pela homologação: DGT; Processo de homologação n.º 40;  
 Data: 16-01-2007  
 Série Cartográfica Nacional: 1:10 000  
 Sistema de referência: PT-TM06/ETRS89  
 Exatidão posicional: Bloco A – Planimetria <=2,2 m; Altimetria <=2,0 m;  
 Bloco B – Planimetria <=1,7 m; Altimetria <= 2,0 m  
 Exatidão temática: melhor ou igual a 90%  
 Posição de Precisão Nominal das Saídas Gráficas: Bloco A - 2,20 m; Bloco B - 1,71 m

CAOP 2014 - Carta Administrativa Oficial de Portugal, da Direção-Geral do Território, de 15 de Julho de 2014



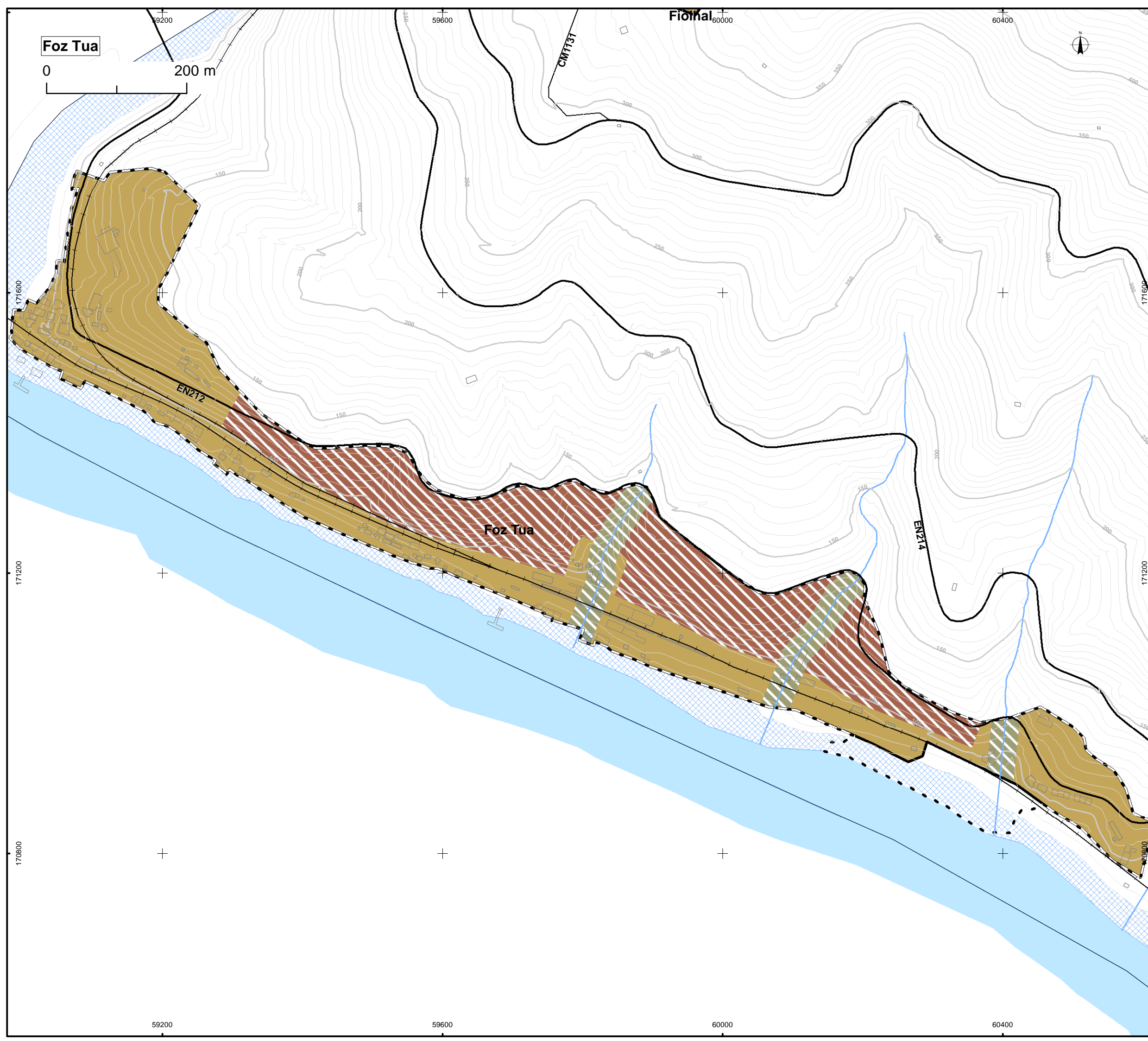
- Solo Urbano**
- Solo Urbanizado
    - Espaços Centrais
    - Espaços de Atividades Económicas
    - Espaços Residenciais
      - Espaços Residenciais Nível I
      - Espaços Residenciais de Nível II e III e IV
  - Solo Urbanizável
    - Espaços de Atividades Económicas
    - Espaços Verdes
    - Espaços Residenciais
      - Espaços Residenciais do Nível I
      - Espaços Residenciais do Nível II
      - Espaços Residenciais do Nível III e IV
  - Perímetro Urbano
  - UOPG
  - Zonas Ameaçadas pelas Cheias

- Base**
- Referências Afministrativas
    - Limite de concelho
  - Referências Topográficas
    - Rede geodésica nacional
    - Curva de Nível Mestra
    - Curva de Nível Secundária
  - Curso de água
    - Curso de água
    - Albufeiras (NPA)
  - Construções
  - Rede Viária**
    - Rede Rodoviária Nacional
    - Itinerário Complementar
    - Estrada Nacional
    - Rede Desclassificada Sob Jurisdição da EP
      - Estrada Desclassificada Sob Jurisdição da EP
    - Rede Municipal
      - Estrada Municipal
      - Caminho Municipal
    - Ferrovia

Cartografia de Referência para a elaboração da Carta Base 1:10 000 (Extrato)

Propriedade: Associação de Municípios da Terra Quente Transmontana e Instituto Geográfico Português  
 Produção: Bloco A – Instituto Geográfico Português e Bloco B – Geobit; Edição: 2007  
 Entidade responsável pela homologação: DGT; Processo de homologação n.º 40; Data: 16-01-2007  
 Série Cartográfica Nacional: 1:10 000  
 Sistema de referência: PT-TM06/ETRS89  
 Exatidão posicional: Bloco A – Planimetria <=2,2 m; Altimetria <=2,0 m; Bloco B – Planimetria <=1,7 m; Altimetria <= 2,0 m  
 Exatidão temática: melhor ou igual a 90%  
 Posição de Precisão Nominal das Saídas Gráficas: Bloco A - 2,20 m; Bloco B - 1,71 m

CAOP 2014 - Carta Administrativa Oficial de Portugal, da Direção-Geral do Território, de 15 de Julho de 2014

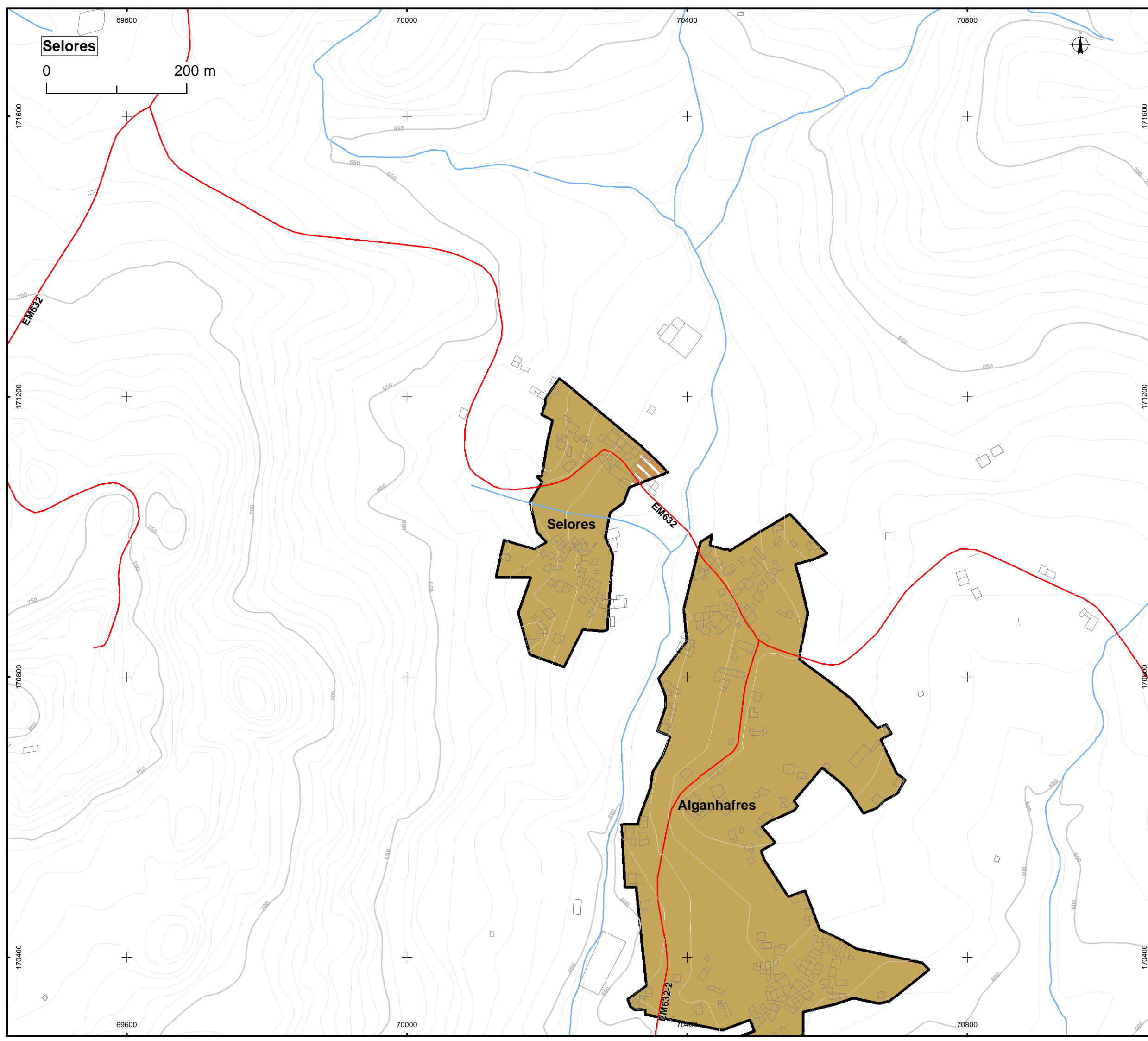


- Solo Urbano**
- Solo Urbanizado
    - Espaços Centrais
    - Espaços de Atividades Económicas
    - Espaços Residenciais
    - Espaços Residenciais Nível I
    - Espaços Residenciais de Nível II e III e IV
  - Solo Urbanizável
    - Espaços de Atividades Económicas
    - Espaços Verdes
    - Espaços Residenciais
    - Espaços Residenciais do Nível I
    - Espaços Residenciais do Nível II
    - Espaços Residenciais do Nível III e IV
  - Perímetro Urbano
    -
  - UOPG
    - ⋯
  - Zonas Ameaçadas pelas Cheias
    - ▨
- Base**
- Referências Afministrativas
    - Limite de concelho
  - Referências Topográficas
    - ▲ Rede geodésica nacional
    - ~ Curva de Nível Mestra
    - ~ Curva de Nível Secundária
  - Curso de água
    - ~ Curso de água
    - Albufeiras (NPA)
  - Construções
    - ⊕
  - Rede Viária
    - Rede Rodoviária Nacional
      - ~ Itinerário Complementar
      - ~ Estrada Nacional
    - Rede Desclassificada Sob Jurisdição da EP
      - ~ Estrada Desclassificada Sob Jurisdição da EP
    - Rede Municipal
      - ~ Estrada Municipal
      - ~ Caminho Municipal
    - Ferrovia
      - ~

Cartografia de Referência para a elaboração da Carta Base 1:10 000 (Extrato)

Propriedade: Associação de Municípios da Terra Quente Transmontana e Instituto Geográfico Português  
 Produção: Bloco A – Instituto Geográfico Português e Bloco B – Geobit; Edição: 2007  
 Entidade responsável pela homologação: DGT; Processo de homologação n.º 40; Data: 16-01-2007  
 Série Cartográfica Nacional: 1:10 000  
 Sistema de referência: PT-TM06/ETRS89  
 Exatidão posicional: Bloco A – Planimetria <=2,2 m; Altimetria <=2,0 m; Bloco B – Planimetria <=1,7 m; Altimetria <= 2,0 m  
 Exatidão temática: melhor ou igual a 90%  
 Posição de Precisão Nominal das Saídas Gráficas: Bloco A - 2,20 m; Bloco B - 1,71 m

CAOP 2014 - Carta Administrativa Oficial de Portugal, da Direção-Geral do Território, de 15 de Julho de 2014



**Solo Urbano**

- Solo Urbanizado
  - Espaços Centrais
  - Espaços de Atividades Económicas
  - Espaços Residenciais
  - Espaços Residenciais Nível I
  - Espaços Residenciais de Nível II e III e IV
- Solo Urbanizável
  - Espaços de Atividades Económicas
  - Espaços Verdes
  - Espaços Residenciais
  - Espaços Residenciais do Nível I
  - Espaços Residenciais do Nível II
  - Espaços Residenciais do Nível III e IV
- Perímetro Urbano
- UOPG
- Zonas Ameaçadas pelas Cheias

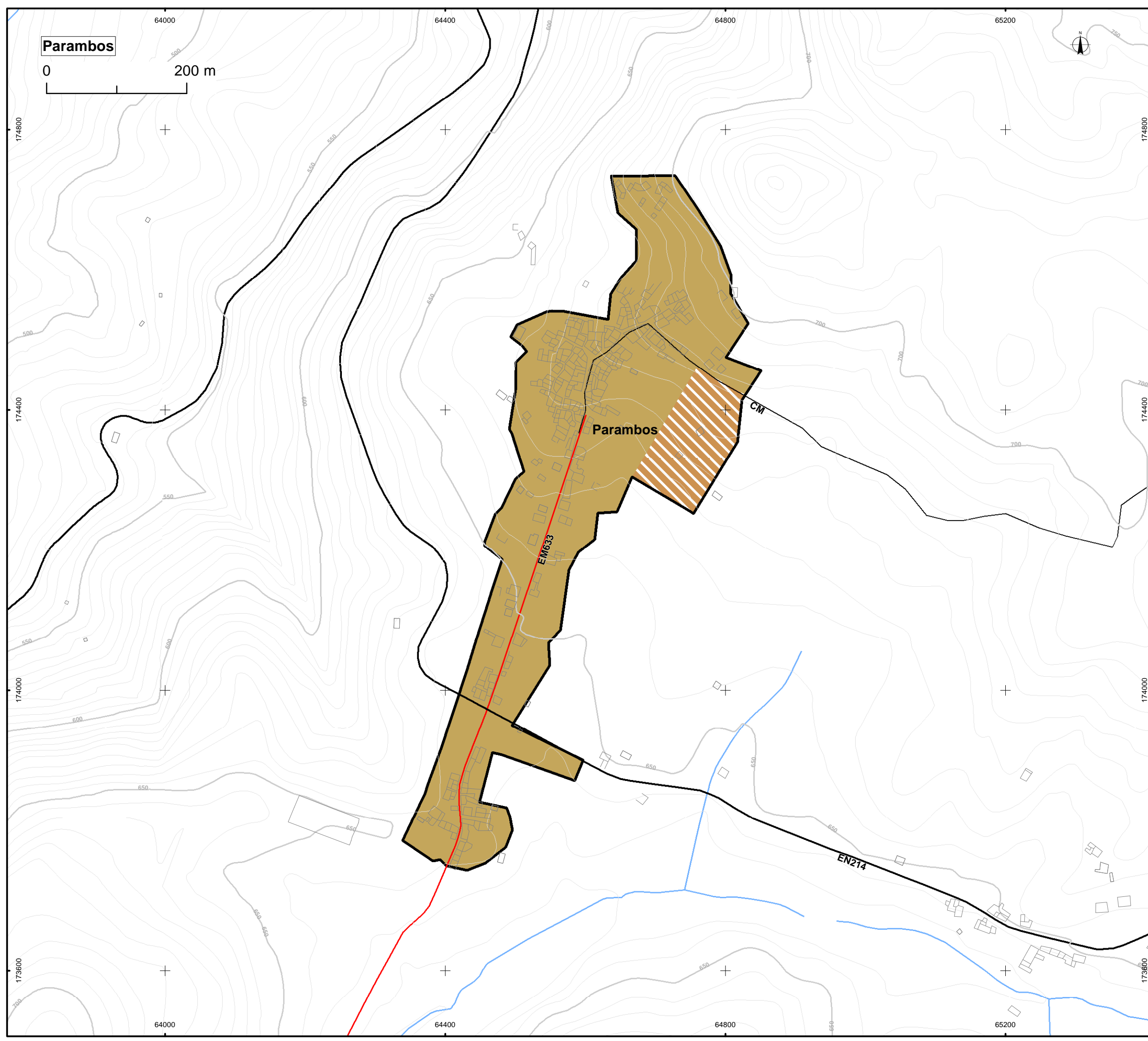
**Base**

- Referências Afministrativas
  - Limite de concelho
- Referências Topográficas
  - Rede geodésica nacional
  - Curva de Nível Mestra
  - Curva de Nível Secundária
- Curso de água
  - Curso de água
  - Albufeiras (NPA)
- Construções
- Rede Viária**
  - Rede Rodoviária Nacional
  - Itinerário Complementar
  - Estrada Nacional
  - Rede Desclassificada Sob Jurisdição da EP
    - Estrada Desclassificada Sob Jurisdição da EP
  - Rede Municipal
    - Estrada Municipal
    - Caminho Municipal
  - Ferrovia

Cartografia de Referência para a elaboração da Carta Base 1:10 000 (Extrato)

Propriedade: Associação de Municípios da Terra Quente Transmontana e Instituto Geográfico Português  
 Produção: Bloco A – Instituto Geográfico Português e Bloco B – Geobit; Edição: 2007  
 Entidade responsável pela homologação: DGT; Processo de homologação n.º 40; Data: 16-01-2007  
 Série Cartográfica Nacional: 1:10 000  
 Sistema de referência: PT-TM06/ETRS89  
 Exatidão posicional: Bloco A – Planimetria <=2,2 m; Altimetria <=2,0 m; Bloco B – Planimetria <=1,7 m; Altimetria <= 2,0 m  
 Exatidão temática: melhor ou igual a 90%  
 Posição de Precisão Nominal das Saídas Gráficas: Bloco A - 2,20 m; Bloco B - 1,71 m

CAOP 2014 - Carta Administrativa Oficial de Portugal, da Direção-Geral do Território, de 15 de Julho de 2014

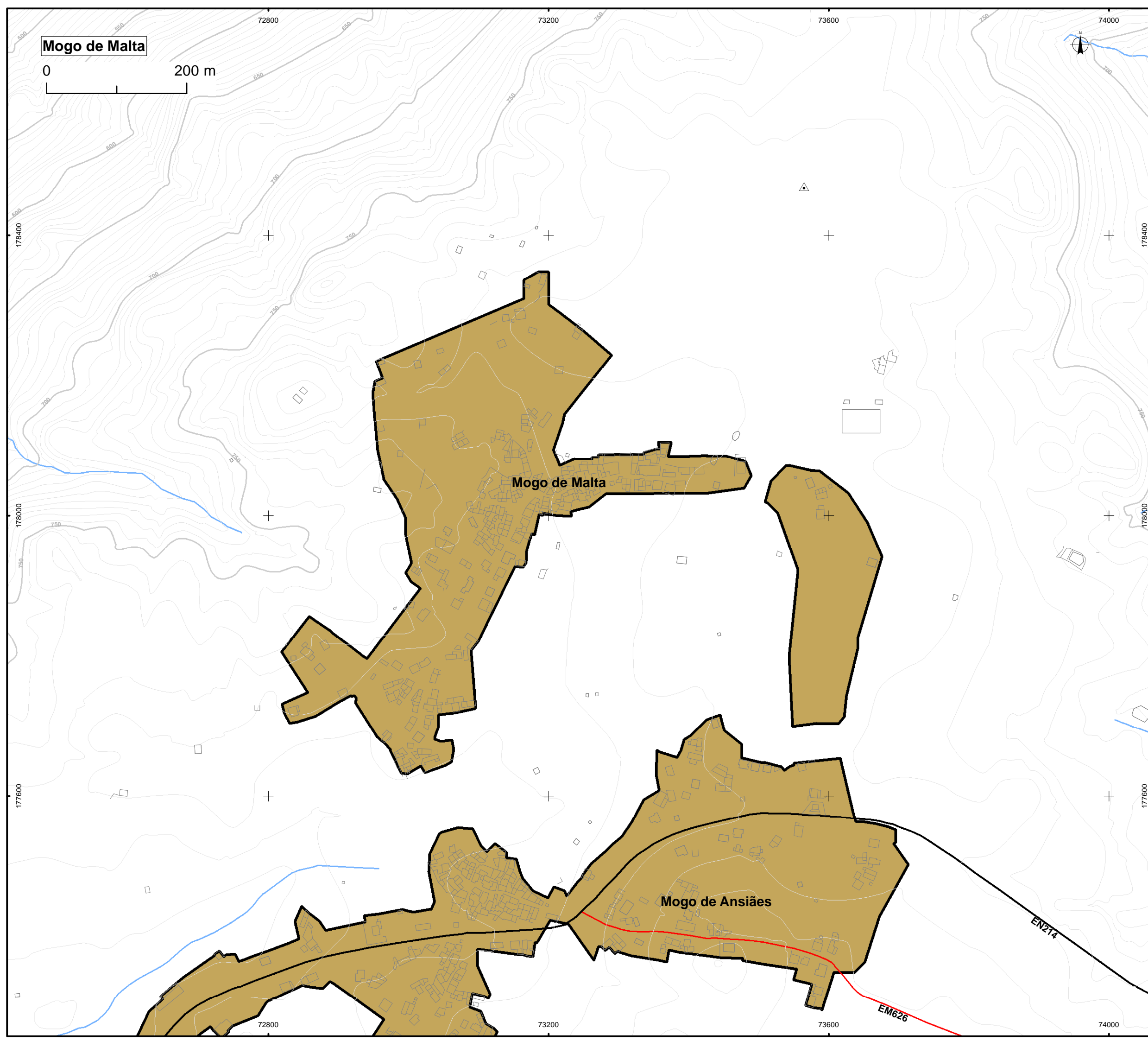


- Solo Urbano**
- Solo Urbanizado
    - Espaços Centrais
    - Espaços de Atividades Económicas
    - Espaços Residenciais
      - Espaços Residenciais Nível I
      - Espaços Residenciais de Nível II e III e IV
  - Solo Urbanizável
    - Espaços de Atividades Económicas
    - Espaços Verdes
    - Espaços Residenciais
      - Espaços Residenciais do Nível I
      - Espaços Residenciais do Nível II
      - Espaços Residenciais do Nível III e IV
  - Perímetro Urbano
    - UOPG
  - Zonas Ameaçadas pelas Cheias
    -
- Base**
- Referências Afministrativas
    - Limite de concelho
  - Referências Topográficas
    - Rede geodésica nacional
    - Curva de Nível Mestra
    - Curva de Nível Secundária
  - Curso de água
    - Curso de água
    - Albufeiras (NPA)
  - Construções
    -
  - Rede Viária**
  - Rede Rodoviária Nacional
    - Itinerário Complementar
    - Estrada Nacional
  - Rede Desclassificada Sob Jurisdição da EP
    - Estrada Desclassificada Sob Jurisdição da EP
  - Rede Municipal
    - Estrada Municipal
    - Caminho Municipal
  - Ferrovia
    -

Cartografia de Referência para a elaboração da Carta Base 1:10 000 (Extrato)

Propriedade: Associação de Municípios da Terra Quente Transmontana e Instituto Geográfico Português  
 Produção: Bloco A – Instituto Geográfico Português e Bloco B – Geobit; Edição: 2007  
 Entidade responsável pela homologação: DGT; Processo de homologação n.º 40; Data: 16-01-2007  
 Série Cartográfica Nacional: 1:10 000  
 Sistema de referência: PT-TM06/ETRS89  
 Exatidão posicional: Bloco A – Planimetria <=2,2 m; Altimetria <=2,0 m; Bloco B – Planimetria <=1,7 m; Altimetria <= 2,0 m  
 Exatidão temática: melhor ou igual a 90%  
 Posição de Precisão Nominal das Saídas Gráficas: Bloco A - 2,20 m; Bloco B - 1,71 m

CAOP 2014 - Carta Administrativa Oficial de Portugal, da Direção-Geral do Território, de 15 de Julho de 2014

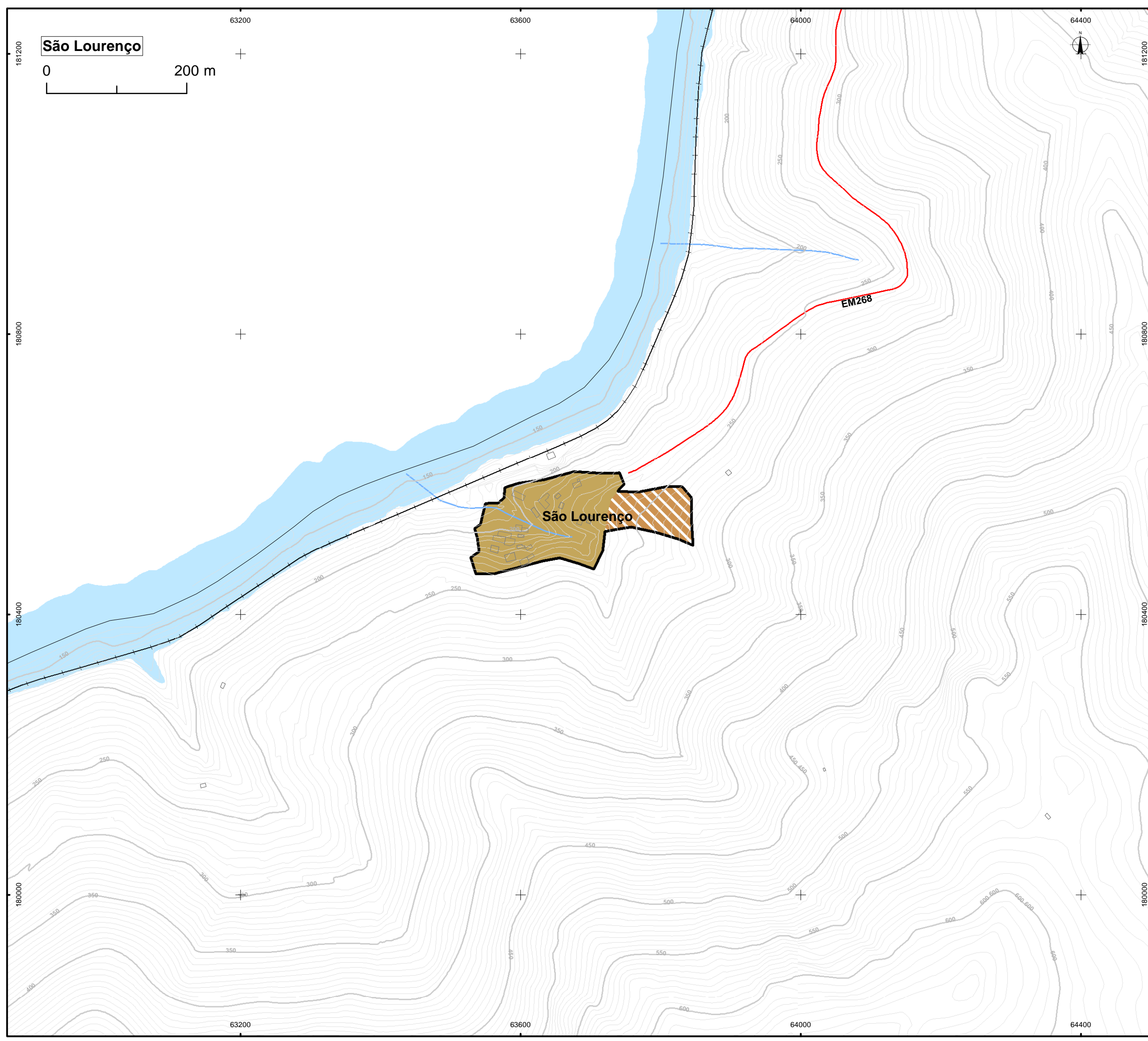


- Solo Urbano**
- Solo Urbanizado
    - Espaços Centrais
    - Espaços de Atividades Económicas
    - Espaços Residenciais
      - Espaços Residenciais Nível I
      - Espaços Residenciais de Nível II e III e IV
  - Solo Urbanizável
    - Espaços de Atividades Económicas
    - Espaços Verdes
    - Espaços Residenciais
      - Espaços Residenciais do Nível I
      - Espaços Residenciais do Nível II
      - Espaços Residenciais do Nível III e IV
  - Perímetro Urbano
    -
  - UOPG
    -
  - Zonas Ameaçadas pelas Cheias
    -
- Base**
- Referências Afministrativas
    - Limite de concelho
  - Referências Topográficas
    - Rede geodésica nacional
    - Curva de Nível Mestra
    - Curva de Nível Secundária
  - Curso de água
    - Curso de água
    - Albufeiras (NPA)
  - Construções
    -
  - Rede Viária**
  - Rede Rodoviária Nacional
    - Itinerário Complementar
    - Estrada Nacional
  - Rede Desclassificada Sob Jurisdição da EP
    - Estrada Desclassificada Sob Jurisdição da EP
  - Rede Municipal
    - Estrada Municipal
    - Caminho Municipal
  - Ferrovia
    -

Cartografia de Referência para a elaboração da Carta Base 1:10 000 (Extrato)

Propriedade: Associação de Municípios da Terra Quente Transmontana e Instituto Geográfico Português  
 Produção: Bloco A – Instituto Geográfico Português e Bloco B – Geobit; Edição: 2007  
 Entidade responsável pela homologação: DGT; Processo de homologação n.º 40; Data: 16-01-2007  
 Série Cartográfica Nacional: 1:10 000  
 Sistema de referência: PT-TM06/ETRS89  
 Exatidão posicional: Bloco A – Planimetria <=2,2 m; Altimetria <=2,0 m; Bloco B – Planimetria <=1,7 m; Altimetria <= 2,0 m  
 Exatidão temática: melhor ou igual a 90%  
 Posição de Precisão Nominal das Saídas Gráficas: Bloco A - 2,20 m; Bloco B - 1,71 m

CAOP 2014 - Carta Administrativa Oficial de Portugal, da Direção-Geral do Território, de 15 de Julho de 2014



- Solo Urbano**
- Solo Urbanizado
    - Espaços Centrais
    - Espaços de Atividades Económicas
    - Espaços Residenciais
    - Espaços Residenciais Nível I
    - Espaços Residenciais de Nível II e III e IV
  - Solo Urbanizável
    - Espaços de Atividades Económicas
    - Espaços Verdes
    - Espaços Residenciais
    - Espaços Residenciais do Nível I
    - Espaços Residenciais do Nível II
    - Espaços Residenciais do Nível III e IV
  - Perímetro Urbano
  - UOPG
  - Zonas Ameaçadas pelas Cheias

- Base**
- Referências Afministrativas
    - Limite de concelho
  - Referências Topográficas
    - Rede geodésica nacional
    - Curva de Nível Mestra
    - Curva de Nível Secundária
  - Curso de água
    - Curso de água
    - Albufeiras (NPA)
  - Construções
  - Rede Viária**
    - Rede Rodoviária Nacional
    - Itinerário Complementar
    - Estrada Nacional
    - Rede Desclassificada Sob Jurisdição da EP
      - Estrada Desclassificada Sob Jurisdição da EP
    - Rede Municipal
      - Estrada Municipal
      - Caminho Municipal
    - Ferrovia

Cartografia de Referência para a elaboração da Carta Base 1:10 000 (Extrato)

Propriedade: Associação de Municípios da Terra Quente Transmontana e Instituto Geográfico Português  
 Produção: Bloco A – Instituto Geográfico Português e Bloco B – Geobit; Edição: 2007  
 Entidade responsável pela homologação: DGT; Processo de homologação n.º 40; Data: 16-01-2007  
 Série Cartográfica Nacional: 1:10 000  
 Sistema de referência: PT-TM06/ETRS89  
 Exatidão posicional: Bloco A – Planimetria <=2,2 m; Altimetria <=2,0 m;  
 Bloco B – Planimetria <=1,7 m; Altimetria <= 2,0 m  
 Exatidão temática: melhor ou igual a 90%  
 Posição de Precisão Nominal das Saídas Gráficas: Bloco A - 2,20 m; Bloco B - 1,71 m

CAOP 2014 - Carta Administrativa Oficial de Portugal, da Direção-Geral do Território, de 15 de Julho de 2014